

Strategia Rozwoju Gminy Radomin na lata 2021-2027



Wykonawca: Grant Thornton Frąckowiak Sp. z o.o. Sp. k.
ul. Głowackiego 20
87-100 Toruń
T +48 56 657 55 91
F +48 56 475 45 47
www.GrantThornton.pl



Data: lipiec 2021 r.

Spis treści

SPIS TABEL	4
SPIS WYKRESÓW	4
SPIS MAP	4
WPROWADZENIE	5
ROZDZIAŁ I	7
WNIOSKI Z DIAGNOZY	7
1.1. WNIOSKI Z DIAGNOZY DLA GMINY RADOMIN – ANALIZA SWOT	7
1.2. WNIOSKI Z DIAGNOZY DLA SFERY SPOŁECZNEJ	8
1.3. WNIOSKI Z DIAGNOZY DLA SFERY PRZESTRZENNEJ	9
1.4. WNIOSKI Z DIAGNOZY DLA SFERY GOSPODARCZEJ	10
ROZDZIAŁ II	11
CELE STRATEGICZNE ROZWOJU W WYMIARZE SPOŁECZNYM, GOSPODARCZYM I PRZESTRZENNYM	11
ROZDZIAŁ III	15
KIERUNKI DZIAŁAŃ PODEJMOWANYCH DLA OSIĄGNIĘCIA CELÓW STRATEGICZNYCH	15
ROZDZIAŁ IV	18
OCZEKIWANE REZULTATY PLANOWANYCH DZIAŁAŃ, W TYM W WYMIARZE PRZESTRZENNYM, ORAZ WSKAŹNIKI ICH OSIĄGNIĘCIA	18
ROZDZIAŁ V	28
MODEL STRUKTURY FUNKCJONALNO-PRZESTRZENNEJ GMINY	28
5.1. JEDNOSTKI POLITYKI PRZESTRZENNEJ GMINY RADOMIN	28
5.2. WIZJA ROZWOJU GMINY RADOMIN I ROZMIESZCZENIE PLANOWANYCH DZIAŁAŃ	30
ROZDZIAŁ VI	35
USTALENIA I REKOMENDACJE W ZAKRESIE KSZTAŁTOWANIA I PROWADZENIA POLITYKI PRZESTRZENNEJ W GMINIE	35
ROZDZIAŁ VII	48
OBSZARY STRATEGICZNEJ INTERWENCJI OKREŚLONE W STRATEGII ROZWOJU WOJEWÓDZTWA WRAZ Z ZAKRESEM PLANOWANYCH DZIAŁAŃ	48
7.1. „STRATEGIA PRZYSPIESZENIA 2030+”	48
7.2. WYZWANIA ROZWOJOWE WOJEWÓDZTWA KUJAWSKO-POMORSKIEGO WYNIKAJĄCE ZE STRATEGII PRZYSPIESZENIA 2030+	49
7.3. WIZJA ROZWOJU WOJEWÓDZTWA KUJAWSKO-POMORSKIEGO.....	49
7.4. KONCEPCJA ROZWOJU FUNKCJONALNO-PRZESTRZENNEGO WOJEWÓDZTWA KUJAWSKO- POMORSKIEGO	50
7.5. CELE I KIERUNKI ROZWOJU WOJEWÓDZTWA	56
7.6. OBSZARY STRATEGICZNEJ INTERWENCJI W WOJEWÓDZTWIE KUJAWSKO-POMORSKIM.....	58
7.7. SPÓJNOŚĆ KIERUNKÓW DZIAŁAŃ ZAPLANOWANYCH W STRATEGII ROZWOJU GMINY RADOMIN Z KIERUNKAMI ROZWOJU OKREŚLONYMI W STRATEGII PRZYSPIESZENIA 2030+.....	63
ROZDZIAŁ VIII	76
SYSTEM REALIZACJI STRATEGII, W TYM WYTYCZNE DO SPORZĄDZANIA DOKUMENTÓW WYKONAWCZYCH	76
8.1. ODPOWIEDZIALNOŚĆ ZA REALIZACJĘ STRATEGII	76
8.2. WYTYCZNE DO SPORZĄDZENIA DOKUMENTÓW WYKONAWCZYCH	84
8.3. SYSTEM MONITORING, EWALUACJI I AKTUALIZACJI STRATEGII	87
ROZDZIAŁ IX	90
RAMY FINANSOWE I ŹRÓDŁA FINANSOWANIA	90
ZAŁĄCZNIKI	98

Spis tabel

Tabela 1. Analiza SWOT w sferze społecznej	8
Tabela 2. Analiza SWOT w sferze przestrzennej.....	9
Tabela 3. Analiza SWOT w sferze gospodarczej	10
Tabela 4. Cel strategiczny i cele operacyjne w sferze społecznej	12
Tabela 5. Cel strategiczny i cele operacyjne w sferze przestrzennej.....	13
Tabela 6. Cel strategiczny i cele operacyjne w sferze gospodarczej.....	13
Tabela 7. Planowane kierunki działań	15
Tabela 8. Planowane kierunki działań	19
Tabela 9. Ustalenia i rekomendacje w zakresie kształtowania i prowadzenia polityki przestrzennej w danej jednostce	37
Tabela 10. Filary „Strategii Przyspieszenia 2030+” oraz ich rola w kształtowaniu jakości życia i konkurencyjności gospodarki	50
Tabela 11. Cel nadrzędny, cele główne oraz cele operacyjne „Strategii rozwoju województwa kujawsko-pomorskiego do 2030 roku – Strategia Przyspieszenia 2030+”.....	57
Tabela 12. Obszary Strategicznej Interwencji na terenie województwa kujawsko-pomorskiego ustanowione do roku 2030	59
Tabela 13. Spójność kierunków działań Strategii Rozwoju Gminy Radomin z kierunkami rozwoju Strategii Przyspieszenia 2030+	64
Tabela 14. Ramy realizacyjno-organizacyjne planowanych działań strategii	78
Tabela 15. Dokumenty wykonawcze systemu realizacji strategii.....	85
Tabela 16. Lista wskaźników wraz z określeniem wartości oraz tendencji zmian, których osiągnięcie będzie świadczyć o prawidłowym tempie realizacji strategii	87
Tabela 17. Ramy finansowe i źródła finansowanie działań Gminy Radomin.....	91

Spis wykresów

Wykres 1. Obszary strategicznej interwencji – sposób rozumienia, rodzaje i sens ich identyfikacji.....	48
--	----

Spis map

Mapa 1. Jednostki polityki przestrzennej na terenie gminy Radomin	29
Mapa 2. Rozmieszczenie planowanych działań w sferze społecznej	31
Mapa 3. Rozmieszczenie planowanych działań w sferze przestrzennej	33
Mapa 4. Model struktury funkcjonalno-przestrzennej województwa kujawsko-pomorskiego do roku 2030	52
Mapa 5. Model struktury funkcjonalno-przestrzennej województwa kujawsko-pomorskiego do roku 2030 – uszczegółowienie dotyczące miejskich obszarów funkcjonalnych.....	53
Mapa 6. Model struktury funkcjonalno-przestrzennej województwa kujawsko-pomorskiego do roku 2030 – uszczegółowienie dotyczące obszarów wymagających rozwiązania sytuacji problemowej zidentyfikowanych na poziomie krajowym.....	54
Mapa 7. Model struktury funkcjonalno-przestrzennej województwa kujawsko-pomorskiego do roku 2030 – uszczegółowienie dotyczące obszarów wymagających rozwiązania sytuacji problemowej zidentyfikowanych na poziomie regionalnym w zakresie negatywnej sytuacji społecznej	55

Wprowadzenie

Strategia Rozwoju Gminy Radomin na lata 2021-2027 powstała z inicjatywy władz lokalnych, dostrzegających potrzebę zdefiniowania kierunków kompleksowego rozwoju społeczno-gospodarczego Gminy. Głównym jej celem jest wskazanie kierunków rozwoju Gminy, z wykorzystaniem potencjału gospodarczego i ludzkiego.

W pracach nad przygotowaniem Strategii brali udział przede wszystkim przedstawiciele władz Gminy, pracownicy Urzędu Gminy w Radominie oraz mieszkańcy.

Strategia jest podstawowym i najważniejszym dokumentem na szczeblu lokalnym, wskazującym problemy, cele i kierunki interwencji polityki rozwoju.

Niniejszy dokument został sporządzony w oparciu o zapisy art. 10e – 10g Ustawy z dnia 8 marca 1990r. o samorządzie gminnym (Dz.U. z 2020r. poz.713).

Zgodnie z wyżej wskazanymi przepisami prawnymi, niniejsza Strategia zawiera następujące elementy:

1. wnioski z diagnozy,
2. cele strategiczne rozwoju w wymiarze społecznym, gospodarczym i przestrzennym,
3. kierunki działań podejmowanych dla osiągnięcia celów strategicznych
4. oczekiwane rezultaty planowanych działań, w tym w wymiarze przestrzennym, oraz wskaźniki ich osiągnięcia
5. model struktury funkcjonalno-przestrzennej gminy
6. ustalenia i rekomendacje w zakresie kształtowania i prowadzenia polityki przestrzennej w gminie
7. obszary strategicznej interwencji określone w strategii rozwoju województwa wraz z zakresem planowanych działań
8. system realizacji strategii, w tym wytyczne do sporządzania dokumentów wykonawczych,
9. ramy finansowe i źródła finansowania.

Dla niniejszej Strategii nie opracowano rozdziału „Obszary strategicznej interwencji kluczowe dla gminy” gdyż na terenie gminy Radomin nie zostały takie obszary zdefiniowane.

Integralną częścią Strategii jest „**Diagnoza sytuacji społecznej, gospodarczej i przestrzennej Gminy Radomin na potrzeby opracowania Strategii Rozwoju Gminy Radomin na lata 2021-2027**”, stanowiąca załącznik nr 1 do Strategii. Diagnoza pozwoliła przygotować ogólną ocenę stanu istniejącego obecnie w Gminie oraz określić jej mocne i słabe strony oraz szanse i zagrożenia. Stanowiła ona punkt wyjścia całego procesu planowania strategicznego.

Głównym celem Strategii jest umożliwienie i sprzyjanie efektywnemu, prawidłowemu i szybkiemu rozwojowi Gminy zgodnie z przyjętym planem. Dokument wspiera pozytywne zmiany zachodzące na obszarze Gminy i pomaga w minimalizowaniu lub przewyciężaniu pojawiających się barier. W tym kontekście istotna jest współpraca z innymi jednostkami samorządu terytorialnego. Dokument ten ułatwia lokalnym władzom rozwiązywanie problemów gospodarczych, społecznych, ekologicznych i prawnych oraz pozwala na racjonalne organizowanie przyszłych działań. Opracowanie strategii jest ponadto ważne z punktu widzenia możliwości ubiegania się o środki zewnętrzne – krajowe i zagraniczne, w tym środki z Unii Europejskiej.

W proces tworzenia Strategii włączeni zostali mieszkańcy, którzy mieli możliwość wypowiedzieć się na temat postrzegania jakości życia na terenie gminy oraz na temat swoich oczekiwań w zakresie kierunków rozwoju gminy w latach obowiązywania Strategii w przeprowadzonej **ankiecie**. Raport z ankiet stanowi załącznik nr 2 do Strategii.

Do pracy nad Strategią wyznaczeni zostali przede wszystkim pracownicy Referatu Inwestycji, Gospodarki Komunalnej i Zagospodarowania Przestrzennego Urzędu Gminy Radomin. Ponadto w

pracach nad Strategią brali udział niezbędni eksperci i specjaliści z poszczególnych dziedzin oraz reprezentanci różnych środowisk działających na terenie Gminy Radomin.

Przy opracowywaniu strategii wykorzystano metodę ekspercką i uspołecznioną planowania strategicznego. Strategia została przygotowana w oparciu o dokumentację oraz analizę danych statystycznych i informacji jakich dostarczyły konsultacje i spotkania robocze z przedstawicielami wszystkich środowisk Gminy, a także dokumenty strategiczne.

Rozdział I.

Wnioski z diagnozy

1.1. Wnioski z diagnozy dla Gminy Radomin – analiza SWOT

Bazą dla formułowania celów strategicznych są wnioski wyciągnięte z etapu diagnostycznego. Najpopularniejszą metodą oceny stanu obecnego Gminy jest analiza SWOT. Nazwa tej metody wywodzi się od pierwszych liter angielskich słów – silne strony (strenghts), słabe strony (weaknesess), szanse (opportunities) i zagrożenia (therats) – jednocześnie stanowią one pole do przyporządkowania czynników mogących mieć wpływ na powodzenie planu strategicznego.

Opierając się na wnioskach z przeprowadzonej diagnozy w sferach społecznej, gospodarczej i przestrzennej, zidentyfikowano poszczególne elementy analizy SWOT – silne i słabe strony (cechy Gminy, czynniki zależne od jej decyzji) oraz szanse i zagrożenia (czynniki zewnętrzne, niezależne od Gminy, pojawiające się w otoczeniu).

Wyniki analizy SWOT są punktem wyjścia do opracowania wyzwań rozwojowych lub scenariuszy rozwoju, próbujących opisywać prawdopodobne procesy w zależności od tego, jakie zostaną zastosowane rozwiązania bądź, które z czynników zewnętrznych (zagrożenia, szanse), urzeczywistnią się. Następnym wyborem jednego z takich scenariuszy będzie określony schemat celów.

Kolejnym etapem będzie ocena ważności poszczególnych czynników i wybór tych, które będą mieć dla procesów rozwoju Gminy priorytetowe znaczenie. Taką uporządkowaną analizę stopnia oddziaływania poszczególnych czynników na siebie wzajemnie i prognostycznych skutków takich relacji traktuje się jako punkt wyjścia do sformułowania strategii i celów rozwoju gminy.

Schemat 1. Analiza SWOT



Źródło: Opracowanie własne

Analiza SWOT dla gminy Radomin została opracowana dla każdej z przebadanych sfer osobno i przedstawiona w kolejnych podrozdziałach w ujęciu tabelarycznym.

1.2. Wnioski z diagnozy dla sfery społecznej

Tabela 1. Analiza SWOT w sferze społecznej

Sfera społeczna	
Mocne strony	Słabe strony
<p>Bogata oferta kulturalna i sportowa</p> <p>Działalność instytucji kultury o znaczeniu ponadregionalnym (Ośrodek Chopinowski w Szafarni, Izba Pamięci Marii Dąbrowskiej)</p> <p>Dobrze rozwinięta infrastruktura obiektów sportowych</p> <p>Wzrastający odsetek dzieci objętych wychowaniem przedszkolnym</p> <p>Rosnąca liczba uczniów w szkołach</p> <p>Wysoki poziom nauczania</p> <p>Dobrze wykształceni nauczyciele</p> <p>Aktywna działalność GOPS</p> <p>Duża ilość organizacji pozarządowych na terenie gminy i dobra współpraca z nimi</p> <p>Systematycznie spadająca liczba osób korzystających ze świadczeń pomocy społecznej</p> <p>Rosnący poziom zainteresowania mieszkańców sprawami gminy</p>	<p>Starzejące się społeczeństwo</p> <p>Brak żłobka na terenie Gminy</p> <p>Braki w infrastrukturze edukacyjnej</p> <p>Brak oferty dla osób starszych w postaci m.in. dziennego domu pobytu</p> <p>Brak apteki</p> <p>Brak specjalistycznej opieki zdrowotnej</p>
Szanse	Zagrożenia
<p>Zwiększenie aktywności społecznej mieszkańców</p> <p>Możliwość wykorzystania dotacji unijnych na realizację projektów o charakterze społecznym i edukacyjnym</p>	<p>Ubożenie społeczeństwa będące efektem skutków gospodarczych, wywołanych pandemią</p> <p>Obecność pandemii wpływająca na wzrost bezrobocia, załamanie dochodów gospodarstw domowych, a w konsekwencji poszerzenie się sfery ubóstwa</p> <p>Odływ zdolnej młodzieży z terenu Gminy</p>

Źródło: Opracowanie własne

1.3. Wnioski z diagnozy dla sfery przestrzennej

Tabela 2. Analiza SWOT w sferze przestrzennej

Sfera przestrzenna	
Mocne strony	Słabe strony
<p>Wysokiej jakości gleby Malownicze położenie w rejonie rzeki Drwęcy Ciekawe zabytki z potencjałem na rozwój funkcji kulturalno-turystycznej (Ośrodek Chopinowski) Realizowane na bieżąco inwestycje w zakresie dróg Wysoki poziom dostępności cyfrowej Wysoki stopień zwodociągowania Wysoki stopień skanalizowania Stale rozwijająca się gospodarka odpadami Rozwój Odnawialnych Źródeł Energii Zmodernizowane i sukcesywnie rozbudowywane oświetlenie uliczne</p>	<p>Mało korzystne położenie komunikacyjne Bardzo mała lesistość terenu Słabo rozwinięta sieć hydrograficzna Niewiele atrakcji turystycznych Słabo rozwinięta baza turystyczna Brak sieci gazowej Brak sieci ciepłowniczej Obecność terenów N2000 ograniczających możliwość rozwoju funkcji turystycznych Nieliczne formy ochrony przyrody Niewystarczający stan techniczny niektórych dróg Brak ścieżek rowerowych Stosunkowo niewielka liczba mieszkań socjalnych i komunalnych</p>
Szanse	Zagrożenia
<p>Szansa na rozwój działalności rolniczej z uwagi na wysokiej przydatności gleby Dobre warunki do rozwoju rolnictwa Potencjał do rozwoju turystyki w rejonie rzeki Drwęcy Możliwość wykorzystania dotacji unijnych na realizację projektów o charakterze infrastrukturalnym Inwestycje w drogi lokalne i ścieżki rowerowe Możliwość dostępu do sieci światłowodowej dla kolejnych miejscowości Potencjał do dalszego rozwoju energetyki opartej na OZE</p>	<p>Zmieniający się klimat Zmieniające się przepisy prawne Pogarszający się stan środowiska naturalnego Starzejące się społeczeństwo</p>

Źródło: Opracowanie własne

1.4. Wnioski z diagnozy dla sfery gospodarczej

Tabela 3. Analiza SWOT w sferze gospodarczej

Sfera gospodarcza	
Mocne strony	Słabe strony
<p>Wzrastająca liczba podmiotów gospodarczych</p> <p>Korzystne warunki do prowadzenia działalności rolniczej</p>	<p>Wysokie bezrobocie wśród kobiet</p> <p>Uboga oferta zajęć aktywizacyjnych dla osób bezrobotnych</p> <p>Niski poziom wskaźnika osób pracujących w przeliczeniu na 1000 mieszkańców</p> <p>Wyższa stopa bezrobocia niż średnia dla województwa</p> <p>Słabo rozwinięta sfera produkcji i usług związanych z przetwórstwem rolno-spożywczym</p> <p>Niski udział produkcji przemysłowej</p> <p>Niska atrakcyjność lokalizacyjna</p> <p>Brak korzystnych warunków do lokowania inwestycji (brak uzbromionych terenów, brak systemu wspierania przedsiębiorczości)</p>
Szanse	Zagrożenia
<p>Zmiana mentalności odnośnie podejmowania własnej działalności gospodarczej</p> <p>Podnoszenie kwalifikacji/przekwalifikowywanie osób bezrobotnych</p> <p>Zwiększenie współpracy gminy z przedsiębiorstwami</p>	<p>Pogarszająca się sytuacja finansowa gminy</p> <p>Pogłębiające się bezrobocie</p> <p>Brak szans na aktywizację osób bezrobotnych</p> <p>Brak oferty edukacyjnej dającej możliwości przekwalifikowania się/podnoszenia kwalifikacji</p>

Źródło: Opracowanie własne

Rozdział II.

Cele strategiczne rozwoju w wymiarze społecznym, gospodarczym i przestrzennym

Wnioski z wykonanej diagnozy stały się podstawą dla opracowania części programowej strategii rozwoju gminy, która zawiera najważniejsze założenia polityki rozwoju lokalnego.

Cel definiowany jest jako stan/efekt/sytuacja/rozwiązanie problemu, do którego się dąży, czemu coś ma służyć. Opisuje on przejście od sytuacji zastanej, wyjściowej (zdiagnozowanej) do sytuacji pożądanej. Cele rozwojowe opisują stan docelowy, który powstanie w wyniku wdrożenia strategii rozwoju. Powinny one pozostawać w ścisłej relacji z wnioskami z diagnozy. Jednocześnie realizują one wizję rozwoju, którą obrazuje model struktury funkcjonalno-przestrzennej gminy. Wizja opisuje pożądany stan gminy w perspektywie długookresowej.

Cele strategiczne mają charakter długofalowy, przedstawiają generalny kierunek postępowania w realizacji planowanej wizji rozwoju gminy. Odpowiadają one ponadto na ogólne pytanie „co chcemy osiągnąć?”.

Cele operacyjne dotyczą średniego horyzontu czasowego, określając narzędzia i sposoby realizacji celów strategicznych, jednocześnie odpowiadając na pytanie: „jak to chcemy osiągnąć?”.

Ważne jest, by cele, a następnie kierunki działań odpowiadały na potrzeby rozwojowe gminy i:

- rozwiązywały najważniejsze problemy,
- zmniejszały bariery rozwojowe,
- wzmacniały potencjał lokalny,
- wykorzystywały zasoby własne i szanse pojawiające się w otoczeniu,
- łączyły działania z różnych dziedzin w zintegrowane projekty.

Cele formułowane są w odpowiedzi na problemy (słabe strony, zagrożenia), które zidentyfikowano na etapie diagnostycznym oraz dla lepszego wykorzystania istotnych zasobów i potencjałów gminy (mocne strony, szanse). Każdy z celów powinien być określony w sposób SMART:

- SPECIFIC – konkretny, określony, jasno zdefiniowany, dokładny,
- MEASURABLE – mierzalny, możliwy do wyrażenia w przyjętych jednostkach miary,
- ATTAINABLE – osiągalny, możliwy do zrealizowania, niekiedy odczytywany jeszcze jako ACCEPTABLE – akceptowalny (przez wielu współpracujących podmiotów) oraz AMBITIOUS – ambitny,
- REALISTIC – realistyczny przy istniejących zasobach, a także RELEVANT – istotny z punktu widzenia celów interwencji,
- TIME-BOUNDED – zdefiniowany, określony w czasie, a także TRACKABLE – możliwy do śledzenia.

Zidentyfikowane w analizie SWOT zarówno problemy jak i mocne strony wymagają określenia celów strategicznych dla Gminy Radomin, które stanowią bezpośrednią odpowiedź na istniejące tam trudności rozwojowe i potencjały. To właśnie te cele pomagają określić kierunki rozwoju Gminy.

Niniejsza strategia wyznacza cele strategiczne osobno dla każdej z trzech analizowanych sfer, tj.:

- sfera społeczna,
- sfera przestrzenna,
- sfera gospodarcza.

Realizacja celów strategicznych możliwa będzie poprzez zdefiniowanie, a następnie osiągnięcie konkretnych celów operacyjnych.

W wizji Gminy Radomin w 2027 roku założono uzyskanie określonego stanu jej rozwoju, gdzie wskazano na zaangażowanych i zadowolonych z poziomu życia mieszkańców, rozwój przedsiębiorczości, zrównoważone wykorzystanie zasobów przyrodniczych i kulturowych oraz na dostosowanie infrastruktury technicznej do potrzeb i określonych standardów. W ten sposób zostały wyłonione najważniejsze „wyzwania” stojące przed Gminą Radomin, zarówno w obszarze społecznym, przestrzennym, jak i gospodarczym.

Działania w zakresie obszaru społeczeństwa nie ograniczają się jedynie do zapewnienia samej infrastruktury zaspokajającej potrzeby socjalne, edukacyjne czy kulturalne ludności. W grę wchodzi również działania „miękkie” w zakresie m.in. edukacji, czy opieki społecznej. Ponadto znajdują się tu także działania zmierzające do szeroko pojętego aktywizowania mieszkańców.

Spełnienie wizji będzie wymagało zrealizowania poszczególnych działań we wszystkich obszarach aktywności Gminy Radomin. Stąd konieczność określenia celów strategicznych, których osiągnięcie zagwarantuje wypełnienie wizji.

Na podstawie informacji uzyskanych w wyniku diagnozy obszaru, ankiet, analizy SWOT oraz spotkań konsultacyjnych wypracowano szkielet Strategii, który złożony jest z trzech celów strategicznych, których uszczegółowieniem będą z kolei cele operacyjne, do których będą przypisane określone kierunki działań.

W poniższej tabeli przedstawiono cel strategiczny oraz cele operacyjne w sferze społecznej:

Tabela 4. Cel strategiczny i cele operacyjne w sferze społecznej

CEL STRATEGICZNY I:		
Aktywizacja społeczna mieszkańców i podnoszenie jakości edukacji poprzez rozwój infrastruktury i realizację programów społecznych		
	Lp.	Cel operacyjny
SFERA SPOŁECZNA	I.1	Rozwój infrastruktury edukacyjnej
	I.2	Rozwój infrastruktury sportowo-rekreacyjnej i kulturalnej
	I.3	Doskonalenie kompetencji uczniów i nauczycieli
	I.4	Aktywizacja społeczna osób zagrożonych ubóstwem lub wykluczeniem społecznym
	I.5	Poprawa stanu infrastruktury mającej na celu zapewnienie bezpieczeństwa na terenie Gminy

Źródło: Opracowanie własne

Rozwój lokalny i regionalny nie wynika wyłącznie z inwestowania w infrastrukturę. Szczególnie ważnym komponentem jest potencjał kapitału ludzkiego i odpowiednie jego wykorzystanie. Zdolność społeczności lokalnej do integracji i samoorganizacji gwarantuje jednostce trwały rozwój będący odpowiedzią na potrzeby mieszkańców. Tworzenie warunków dla zwiększania aktywności i integracji społecznej powinno stanowić ważny element w planowaniu przyszłości Gminy i jej mieszkańców. Pobudzanie aktywności społeczności lokalnej pozwoli na aktywne włączenie mieszkańców w działania na rzecz najbliższego otoczenia. Przyczyni się tym samym do zwiększania konsekwentnego wysokiego potencjału miejsca zamieszkania. Pozwoli także na wypracowanie właściwych narzędzi współpracy i partnerstwa rozumianego jako płaszczyzna współpracy władz gminnych, organizacji (stowarzyszeń) działających na terenie gminy, środowisk związanych z lokalną przedsiębiorczością oraz gmin ościennych.

W poniższej tabeli przedstawiono cel strategiczny oraz cele operacyjne w sferze przestrzennej:

Tabela 5. Cel strategiczny i cele operacyjne w sferze przestrzennej

CEL STRATEGICZNY II: Wykorzystanie potencjału turystycznego i rozwój infrastruktury technicznej z uwzględnieniem aspektów ekologicznych		
	Lp.	Cel operacyjny
SFERA PRZESTRZENNA	II.1	Rozwój potencjału turystycznego Gminy
	II.2	Budowa i modernizacja infrastruktury transportowej
	II.3	Uporządkowanie gospodarki wodno-ściekowej
	II.4	Rozwój infrastruktury opartej na rozwiązaniach ekologicznych

Źródło: Opracowanie własne

Obszar środowiska naturalnego to przede wszystkim działania z zakresu ochrony środowiska, przeciwdziałające zanieczyszczeniom gminy i sprzyjające podnoszeniu świadomości ekologicznej. Równie ważne jest racjonalne wykorzystanie posiadanych potencjałów w kierunku rozwoju turystyki i rekreacji przy odpowiednio prowadzonej promocji walorów przyrodniczych i turystycznych Gminy.

Rozwój infrastruktury technicznej jest jednym z głównych czynników wpływających na stworzenie mieszkańcom właściwych warunków życia, a tym samym zagwarantowanie im określonego poziomu atrakcyjności pod względem miejsca zamieszkania.

W wyniku realizacji działań infrastrukturalnych można zagwarantować mieszkańcom wysoką, jakość życia, co w konsekwencji generuje rozwój społeczny a także gospodarczy obszaru. Zapewnienie odpowiedniej infrastruktury przyczyni się do podniesienia konkurencyjności Gminy, a także może stanowić doskonały argument zachęcający do osiedlania się nowych mieszkańców na jej terenie.

W poniższej tabeli przedstawiono cel strategiczny oraz cele operacyjne w sferze gospodarczej:

Tabela 6. Cel strategiczny i cele operacyjne w sferze gospodarczej

CEL STRATEGICZNY III: Rozwój przedsiębiorczości oparty na współpracy		
	Lp.	Cel operacyjny
SFERA GOSPODARCZA	III.1	Wsparcie rozwoju przedsiębiorczości
	III.2	Aktywizacja osób bezrobotnych

Źródło: Opracowanie własne

Bezpośrednio realizacja tego celu strategicznego oraz celów operacyjnych ma spowodować rozwój lokalnej przedsiębiorczości. Będzie to sprzyjało wzrostowi konkurencyjności gospodarczej gminy mierzonej wartością wytworzonych dóbr i usług oraz bezpośrednio i pośrednio wzrostowi konkurencyjności. Sam proces stymulowania rozwoju działalności gospodarczej podniesie również konkurencyjność inwestycyjną gminy. Punktem wyjścia realizacji tego celu będą wewnętrzne zasoby posiadane przez gminę.

Schemat 2. Cele strategiczne rozwoju w wymiarze społecznym, gospodarczym i przestrzennym



Źródło: Opracowanie własne

Rozdział III.

Kierunki działań podejmowanych dla osiągnięcia celów strategicznych

Strategia oprócz wskazania celów strategicznych i podporządkowanych im celów operacyjnych, pokazuje również kierunki działań bądź, jeśli to możliwe, konkretne działania. Podstawą ich określenia jest identyfikacja kluczowych zmian, które niezbędne są do realizacji założonych celów.

Kierunki działań wskazują zaplanowane do realizacji rodzaje przedsięwzięć, które podejmowane będą przez samorząd oraz jego partnerów publicznych, społecznych i gospodarczych. Ponadto służą one realizacji założonych celów i są podstawą wdrażania strategii.

Kierunki działań niezbędne do przeprowadzenia, aby osiągnąć postawione sobie cele przedstawiono w poniższej tabeli.

Tabela 7. Planowane kierunki działań

Lp.	Kierunki działań
Cel strategiczny I. Aktywizacja społeczna mieszkańców i ponoszenie jakości edukacji poprzez rozwój infrastruktury i realizację programów społecznych	
Cel operacyjny I.1. Rozwój infrastruktury edukacyjnej	
I.1.a.	Budowa żłobka w miejscowości Radomin
I.1.b.	Modernizacja/rozbudowa przedszkola w Radominie oraz utworzenie filii w Płonnem
I.1.c.	Przekształcenie budynku po szkole podstawowej w Radominie na przedszkole w Radominie
I.1.d.	Doposażenie pracowni przedmiotowych i zakup tablic interaktywnych do szkół podstawowych
I.1.e.	Zagospodarowanie terenów wokół budynków szkół podstawowych
I.1.f.	Zagospodarowanie terenów wokół budynków przedszkoli
Cel operacyjny I.2. Rozwój infrastruktury sportowo-rekreacyjnej i kulturalnej	
I.2.a.	Budowa boiska sportowego w Piórkowie
I.2.b.	Budowa hali sportowej przy Szkole Podstawowej w Radominie
I.2.c.	Rozbudowa i modernizacja placów zabaw na terenie Gminy Radomin
I.2.d.	Budowa boiska sportowego w Rodzonym
I.2.e.	Budowa świetlicy wiejskiej w Piórkowie
I.2.f.	Budowa świetlicy wiejskiej w Bocheńcu
I.2.g.	Budowa świetlicy wiejskiej w Rodzonym
I.2.h.	Stworzenie izby pamięci generała Zygmunta Piaseckiego
I.2.i.	Budowa bazy edukacyjnej i ścieżki ekologicznej w Dulsku
I.2.j.	Budowa bazy edukacyjnej i ścieżki ekologicznej w Płonnem
I.2.k.	Budowa/rozbudowa szatni z zapleczem sanitarnym dla Klubu Sportowego „SOKÓŁ”
Cel operacyjny I.3. Doskonalenie kompetencji uczniów i nauczycieli	
I.3.a.	Tworzenie nowych miejsc przedszkolnych
I.3.b.	Rozwój kompetencji kluczowych uczniów
I.3.c.	Podnoszenie kwalifikacji nauczycieli
I.3.d.	Wsparcie uczniów o specjalnych potrzebach edukacyjnych
I.3.e.	Tworzenie szkolnych klubów zainteresowań
Cel operacyjny I.4. Aktywizacja społeczna osób zagrożonych ubóstwem lub wykluczeniem społecznym	

I.4.a.	Tworzenie klubów seniora na bazie infrastruktury świetlic wiejskich
Cel operacyjny I.5. Poprawa stanu infrastruktury mającej na celu zapewnienie bezpieczeństwa na terenie Gminy	
I.5.a.	Zakup wozów strażackich dla OSP
Cel strategiczny II. Wykorzystanie potencjału turystycznego i rozwój infrastruktury technicznej z uwzględnieniem aspektów ekologicznych	
Cel operacyjny II.1. Rozwój potencjału turystycznego Gminy	
II.1.a.	Budowa przystani kajakowej w Rodzonym
II.1.b.	Budowa ścieżki pieszo-rowerowej Szafarnia - do skrzyżowania z drogą wojewódzką
II.1.c.	Budowa ścieżki pieszo-rowerowej Radomin-Szafarnia
II.1.d.	Budowa ścieżki pieszo-rowerowej Radomin-Dobre
II.1.e.	Stworzenie miejsca pamięci Marii Dąbrowskiej w Płonem
II.1.f.	Zwiększenie działań promocyjnych wokół szlaku św. Jakuba na odcinku przebiegającym przez teren Gminy
II.1.g.	Stworzenie szlaku pieszego na Górę Modrzewiową w Płonem
II.1.h.	Budowa hotelu przez inwestora prywatnego w Płonem
II.1.i.	Rozwój gospodarstw agroturystycznych
Cel operacyjny II.2. Budowa i modernizacja infrastruktury transportowej	
II.2.a.	Przebudowa drogi powiatowej Wilczewo-Dulsk
II.2.b.	Przebudowa drogi powiatowej Bocheniec-Wilczewo
II.2.c.	Przebudowa drogi powiatowej Łubki-Radomin
II.2.d.	Przebudowa drogi powiatowej Radomin – Szczutowo
Cel operacyjny II.3. Uporządkowanie gospodarki wodno-ściekowej	
II.3.a.	Budowa przydomowych oczyszczalni ścieków
II.3.b.	Budowa sieci wodno-kanalizacyjnej pod zabudowę mieszkaniową w Radominie
II.3.c.	Budowa sieci kanalizacyjnej do miejscowości Rętwiny, Szczutowo
II.3.d.	Modernizacja stacji uzdatniania wody w Dulsku
II.3.e.	Modernizacja stacji uzdatniania wody w Radominie
II.3.f.	Modernizacja stacji uzdatniania wody w Szczutowie
II.3.g.	Budowa studni głębinowej w miejscowości Dulsk
Cel operacyjny II.4. Rozwój infrastruktury opartej na rozwiązaniach ekologicznych	
II.4.a.	Wymiana pieców węglowych na terenie Gminy Radomin
II.4.b.	Budowa instalacji fotowoltaicznych dla mieszkańców Gminy
II.4.c.	Budowa instalacji fotowoltaicznych na obiektach użyteczności publicznej
II.4.d.	Budowa PSZOK w Radominie
II.4.e.	Termomodernizacja budynków użyteczności publicznej na terenie Gminy Radomin
II.4.f.	Modernizacja oświetlenia ulicznego – wymiana lamp na LED
Cel strategiczny III. Rozwój przedsiębiorczości oparty na współpracy	
Cel operacyjny III.1. Wsparcie rozwoju przedsiębiorczości	
III.1.a.	Współpraca z gminami ościennymi w zakresie zapewnienia wsparcia inkubacyjnego nowo powstałym przedsiębiorstwom

III.1.b.	Rozwój partnerskiej współpracy z LGD „Dolina Drwęcy”, Toruńskim Funduszem Poręczeń Kredytowych i Powiatowym Urzędem Pracy w Golubiu-Dobrzyniu w zakresie pozyskiwania wsparcia finansowego na rozwój działalności gospodarczej
Cel operacyjny III.2. Aktywizacja osób bezrobotnych	
III.2.a.	Współpraca z Powiatowym Urzędem Pracy w Golubiu-Dobrzyniu w zakresie realizacji programów mających na celu aktywizację społeczno-zawodową mieszkańców

Źródło: Opracowanie własne

Rozdział IV.

Oczekiwane rezultaty planowanych działań, w tym w wymiarze przestrzennym, oraz wskaźniki ich osiągnięcia

Strategia definiuje oczekiwane rezultaty planowanych działań oraz wskaźniki ich osiągnięcia wraz ze wskazaniem źródeł ich pomiaru. Rezultaty to efekt planowanych działań, zmiany pożądane w kontekście podejmowanych interwencji. Rezultaty, tak jak cele są weryfikowalne i mierzalne. Oznacza to określenie rezultatów planowanych działań w ujęciu wskaźnikowym.

Wskaźniki to ważny element strategii przyczyniający się do jej efektywnej realizacji. Wskaźniki pokazują stopień realizacji przyjętych celów, opisanych za pomocą mierników.

Wskaźnik jest zmienną, która może przyjmować różne wartości, pozostającą w stałym związku z cechami analizowanych obiektów czy stanów rzeczy. Wskaźnik określa się jako miarę celu, który ma zostać osiągnięty, zaangażowanych zasobów, uzyskanego efektu, miernik jakości lub zmienną kontekstową.

Wskaźniki dla zaplanowanych działań określono z uwzględnieniem ich kształtowania się w czasie i przestrzeni, co pozwala na bieżący monitoring planowanych działań i lepsze ukierunkowanie na osiągnięcie założonych celów strategicznych.

Dla wszystkich wcześniej zdefiniowanych kierunków działań określono planowane rezultaty ich przeprowadzenia oraz wskaźniki wraz ze sposobem ich monitorowania, czyli podaniem źródła informacji, skąd wynikać będzie planowana do osiągnięcia wartość wskaźnika.

W poniższej tabeli dla każdego z zaplanowanych przedsięwzięć przypisano konkretne wskaźniki oraz źródła ich pomiaru.

Tabela 8. Planowane kierunki działań

Lp.	Kierunki działań	Rezultaty	Wskaźniki	Źródła pomiaru wskaźnika
Cel strategiczny I. Aktywizacja społeczna mieszkańców i ponoszenie jakości edukacji poprzez rozwój infrastruktury i realizację programów społecznych				
Cel operacyjny I.1. Rozwój infrastruktury edukacyjnej				
I.1.a.	Budowa żłobka w miejscowości Radomin	1. Zapewnienie opieki dla dzieci w żłobkach. 2. Zwiększenie ilości infrastruktury społecznej służącej dzieciom.	1. Liczba wybudowanych żłobków – 1 szt. 2. Liczba osób korzystających z nowo wybudowanych żłobków – 30 os.	- Protokół odbioru robót budowlanych - Ewidencja dzieci/Listy obecności
I.1.b.	Modernizacja/rozbudowa przedszkola w Radominie oraz utworzenie filii w Płonem	1. Zapewnienie opieki dla dzieci w przedszkolach. 2. Zwiększenie ilości infrastruktury społecznej służącej dzieciom.	1. Liczba zmodernizowanych/ rozbudowanych przedszkoli – 2 budynki 2. Liczba osób korzystających ze zmodernizowanych/ rozbudowanych przedszkoli – 100 os.	- Protokół odbioru robót budowlanych - Ewidencja dzieci/Listy obecności
I.1.c.	Przekształcenie budynku po szkole podstawowej w Radominie na przedszkole w Radominie	1. Zapewnienie opieki dla dzieci w przedszkolach. 2. Zwiększenie ilości infrastruktury społecznej służącej dzieciom.	1. Liczba przekształconych budynków – 1 budynek 2. Liczba osób korzystających z przekształconych budynków przedszkoli – 25 os.	- Protokół odbioru robót budowlanych - Ewidencja dzieci/Listy obecności
I.1.d.	Doposażenie pracowni przedmiotowych i zakup tablic interaktywnych do szkół podstawowych	1. Wzrost poziomu nauczania w szkołach. 2. Poprawa wyników na egzaminach ósmoklasisty.	1. Liczba doposażonych pracowni przedmiotowych w szkołach podstawowych – 15 szt.	- Protokół odbioru
I.1.e.	Zagospodarowanie terenów wokół budynków szkół podstawowych	1. Poprawa stanu technicznego istniejących terenów przyszkolnych. 2. Zapewnienie dostępu do dobrej jakości usług społecznych.	1. Liczba zagospodarowanych terenów przy szkołach podstawowych – 3 szt.	- Protokół odbioru robót budowlanych
I.1.f.	Zagospodarowanie terenów wokół budynków przedszkoli	1. Poprawa stanu technicznego istniejących terenów przyszkolnych. 2. Zapewnienie dostępu do dobrej jakości usług społecznych.	1. Liczba zagospodarowanych terenów przy przedszkolach – 3 szt.	- Protokół odbioru robót budowlanych
Cel operacyjny I.2. Rozwój infrastruktury sportowo-rekreacyjnej i kulturalnej				

I.2.a.	Budowa boiska sportowego w Piórkowie	<ol style="list-style-type: none"> 1. Rozbudowa oferty sportowo-rekreacyjnej dla mieszkańców. 2. Zapewnienie dostępu do dobrej jakości usług społecznych. 3. Rozwój infrastruktury społecznej służącej mieszkańcom. 	<ol style="list-style-type: none"> 1. Liczba wybudowanych obiektów sportowych – 1 szt. 2. Liczba osób korzystających z nowo wybudowanej infrastruktury sportowej – 40 os. 	<ul style="list-style-type: none"> - Protokół odbioru robót budowlanych - ewidencja osób korzystających z powstałej infrastruktury sportowo-rekreacyjnej
I.2.b.	Budowa hali sportowej przy Szkole Podstawowej w Radominie	<ol style="list-style-type: none"> 1. Rozbudowa oferty sportowo-rekreacyjnej dla mieszkańców. 2. Zapewnienie dostępu do dobrej jakości usług społecznych. 3. Rozwój infrastruktury społecznej służącej mieszkańcom. 	<ol style="list-style-type: none"> 1. Liczba wybudowanych obiektów sportowych – 1 szt. 2. Liczba osób korzystających z nowo wybudowanej infrastruktury sportowej – 300 os. 	<ul style="list-style-type: none"> - Protokół odbioru robót budowlanych - ewidencja osób korzystających z powstałej infrastruktury sportowo-rekreacyjnej
I.2.c.	Rozbudowa i modernizacja placów zabaw na terenie Gminy Radomin	<ol style="list-style-type: none"> 1. Rozbudowa oferty sportowo-rekreacyjnej dla mieszkańców. 2. Zapewnienie dostępu do dobrej jakości usług społecznych. 3. Rozwój infrastruktury społecznej służącej mieszkańcom. 	<ol style="list-style-type: none"> 1. Liczba rozbudowanych i zmodernizowanych obiektów sportowych – 3 szt. 2. Liczba osób korzystających z rozbudowanej i zmodernizowanej infrastruktury sportowej – 200 os. 	<ul style="list-style-type: none"> - Protokół odbioru robót budowlanych - ewidencja osób korzystających z powstałej infrastruktury sportowo-rekreacyjnej
I.2.d.	Budowa boiska sportowego w Rodzonym	<ol style="list-style-type: none"> 1. Rozbudowa oferty sportowo-rekreacyjnej dla mieszkańców. 2. Zapewnienie dostępu do dobrej jakości usług społecznych. 3. Rozwój infrastruktury społecznej służącej mieszkańcom. 	<ol style="list-style-type: none"> 1. Liczba wybudowanych obiektów sportowych – 1 szt. 2. Liczba osób korzystających z nowo wybudowanej infrastruktury sportowej – 40 os. 	<ul style="list-style-type: none"> - Protokół odbioru robót budowlanych - ewidencja osób korzystających z powstałej infrastruktury sportowo-rekreacyjnej
I.2.e.	Budowa świetlicy wiejskiej w Piórkowie	<ol style="list-style-type: none"> 1. Stworzenie atrakcyjnej oferty spędzania czasu wolnego dla mieszkańców. 	<ol style="list-style-type: none"> 1. Liczba wybudowanych obiektów – 1 szt. 2. Liczba osób korzystających z wybudowanej infrastruktury – 150 os. 	<ul style="list-style-type: none"> - protokół odbioru robót budowlanych - ewidencja osób korzystających z powstałej infrastruktury
I.2.f.	Budowa świetlicy wiejskiej w Bocheńcu	<ol style="list-style-type: none"> 1. Stworzenie atrakcyjnej oferty spędzania czasu wolnego dla mieszkańców. 	<ol style="list-style-type: none"> 1. Liczba wybudowanych obiektów – 1 szt. 2. Liczba osób korzystających z wybudowanej infrastruktury – 130 os. 	<ul style="list-style-type: none"> - protokół odbioru robót budowlanych - ewidencja osób korzystających z powstałej infrastruktury

I.2.g.	Budowa świetlicy wiejskiej w Rodzonym	1. Stworzenie atrakcyjnej oferty spędzania czasu wolnego dla mieszkańców.	1. Liczba wybudowanych obiektów – 1 szt. 2. Liczba osób korzystających z wybudowanej infrastruktury – 80 os.	- protokół odbioru robót budowlanych - ewidencja osób korzystających z powstałej infrastruktury
I.2.h.	Stworzenie izby pamięci generała Zygmunta Piaseckiego	1. Stworzenie atrakcyjnej oferty spędzania czasu wolnego dla mieszkańców. 2. Wzrost oferty kulturalnej na terenie Gminy. 3. Wzrost aktywności kulturalnej mieszkańców.	1. Liczba wybudowanych obiektów kulturalnych – 1 szt. 2. Liczba osób korzystających z nowo wybudowanych obiektów kulturalnych – 250 os.	- protokół odbioru robót budowlanych - ewidencja osób korzystających z powstałej infrastruktury kulturalnej
I.2.i.	Budowa bazy edukacyjnej i ścieżki ekologicznej w Dulsku	1. Wzrost świadomości ekologicznej mieszkańców. 2. Polepszenie jakości środowiska naturalnego.	1. Liczba wybudowanych punktów edukacyjno-ekologicznych – 1 szt. 2. Liczba osób korzystających z wybudowanych punktów edukacyjno-ekologicznych – 180 os.	- protokół odbioru robót budowlanych - ewidencja osób korzystających z wybudowanych punktów edukacyjno-ekologicznych
I.2.j.	Budowa bazy edukacyjnej i ścieżki ekologicznej w Płonem	1. Wzrost świadomości ekologicznej mieszkańców. 2. Polepszenie jakości środowiska naturalnego.	1. Liczba wybudowanych punktów edukacyjno-ekologicznych – 1 szt. 2. Liczba osób korzystających z wybudowanych punktów edukacyjno-ekologicznych – 180 os.	- protokół odbioru robót budowlanych - ewidencja osób korzystających z wybudowanych punktów edukacyjno-ekologicznych
I.2.k.	Budowa/rozbudowa szatni z zapleczem sanitarnym dla Klubu Sportowego „SOKÓŁ”	1. Rozbudowa oferty sportowo-rekreacyjnej dla mieszkańców. 2. Zapewnienie dostępu do dobrej jakości usług społecznych. 3. Rozwój infrastruktury społecznej służącej mieszkańcom.	1. Liczba wybudowanych/rozbudowanych obiektów – 1 szt. 2. Liczba osób korzystających z nowo wybudowanych/rozbudowanych obiektów – 60 os.	- Protokół odbioru robót budowlanych - ewidencja osób korzystających z powstałej infrastruktury
Cel operacyjny I.3. Doskonalenie kompetencji uczniów i nauczycieli				
I.3.a.	Tworzenie nowych miejsc przedszkolnych	1. Zapewnienie opieki dla dzieci w przedszkolach. 2. Zwiększenie ilości infrastruktury społecznej służącej dzieciom.	1. Liczba utworzonych miejsc przedszkolnych – 20 szt.	- Protokół odbioru robót budowlanych - Ewidencja dzieci/Listy obecności

I.3.b.	Rozwój kompetencji kluczowych uczniów	1. Wzrost poziomu nauczania w szkołach. 2. Poprawa wyników na egzaminach.	1. Liczba rodzajów zajęć dodatkowych doskonalących kompetencje kluczowe uczniów – 8 szt. 2. Liczba uczniów korzystających z zajęć doskonalących kompetencje kluczowe – 110 os.	- raport z realizacji zajęć doskonalących kompetencje kluczowe uczniów
I.3.c.	Podnoszenie kwalifikacji nauczycieli	1. Wyrównywanie szans edukacyjnych uczniów. 2. Poprawa wyników na egzaminach.	1. Liczba rodzajów zajęć dodatkowych dla podniesienia kwalifikacji nauczycieli – 10 szt.	- raport z realizacji zajęć dodatkowych dla nauczycieli
I.3.d.	Wsparcie uczniów o specjalnych potrzebach edukacyjnych	1. Wyrównywanie szans edukacyjnych uczniów. 2. Poprawa wyników na egzaminach.	1. Liczba rodzajów zajęć dodatkowych dla uczniów o specjalnych potrzebach edukacyjnych – 5 szt.	- raport z realizacji zajęć dodatkowych dla uczniów o specjalnych potrzebach edukacyjnych
I.3.e.	Tworzenie szkolnych klubów zainteresowań	1. Stworzenie atrakcyjnej oferty spędzania czasu wolnego dla uczniów. 2. Wzrost poczucia własnej wartości u uczniów. 3. Wzrost aktywizacji społecznej uczniów.	1. Liczba utworzonych szkolnych klubów zainteresowań – 3 szt. 2. Liczba osób korzystających z szkolnych klubów zainteresowań – 30 os.	- rejestr osób uczestniczących w szkolnych klubach zainteresowań
Cel operacyjny I.4. Aktywizacja społeczna osób zagrożonych ubóstwem lub wykluczeniem społecznym				
I.4.a.	Tworzenie klubów seniora na bazie infrastruktury świetlic wiejskich	1. Stworzenie atrakcyjnej oferty spędzania czasu wolnego dla seniorów. 2. Wzrost poczucia własnej wartości u seniorów. 3. Wzrost aktywizacji społecznej seniorów.	1. Liczba usług społecznych dla osób zagrożonych wykluczeniem społecznym – 6 szt. 2. Liczba osób objętych wsparciem w zakresie aktywizacji społecznej – 40 os.	- rejestr osób objętych wsparciem w zakresie usług społecznych dla osób zagrożonych wykluczeniem społecznym
Cel operacyjny I.5. Poprawa stanu infrastruktury mającej na celu zapewnienie bezpieczeństwa na terenie Gminy				
I.5.a.	Zakup wozów strażackich dla OSP	1. Wzrost jakości usług świadczonych przez OSP. 2. Wzrost poczucia bezpieczeństwa mieszkańców.	1. Liczba zakupionych samochodów OSP – 1 szt.	- Protokół odbioru
Cel strategiczny II. Wykorzystanie potencjału turystycznego i rozwój infrastruktury technicznej z uwzględnieniem aspektów ekologicznych				
Cel operacyjny II.1. Rozwój potencjału turystycznego Gminy				
II.1.a.	Budowa przystani kajakowej w Rodzonym	1. Rozbudowa oferty sportowo-rekreacyjnej dla mieszkańców. 2. Zapewnienie dostępu do dobrej jakości usług społecznych. 3. Rozwój infrastruktury społecznej służącej mieszkańcom.	1. Liczba wybudowanych obiektów sportowych – 1 szt. 2. Liczba osób korzystających z nowo wybudowanej infrastruktury sportowej – 300 os.	- Protokół odbioru robót budowlanych - ewidencja osób korzystających z powstałej infrastruktury sportowo-rekreacyjnej

II.1.b.	Budowa ścieżki pieszo- rowerowej Szafarnia - do skrzyżowania z drogą wojewódzką	<ol style="list-style-type: none"> 1. Zwiększenie funkcjonalności podróży. rowerem z uwagi na poprawę spójności ścieżek rowerowych. 2. Podniesienie komfortu jazdy na rowerze. 3. Zwiększenie poziomu bezpieczeństwa. 4. Zmniejszenie emisji toksycznych składników spalin. 	<ol style="list-style-type: none"> 1. Długość wybudowanych nowych ścieżek pieszo-rowerowych na terenie Gminy – 1 km 2. Liczba osób korzystających z nowo wybudowanych ścieżek pieszo-rowerowych – 100 os./rok 	<ul style="list-style-type: none"> - protokół odbioru robót budowlanych - pomiary ruchu wykonane po zakończeniu realizacji inwestycji
II.1.c.	Budowa ścieżki pieszo- rowerowej Radomin-Szafarnia	<ol style="list-style-type: none"> 1. Zwiększenie funkcjonalności podróży. rowerem z uwagi na poprawę spójności ścieżek rowerowych. 2. Podniesienie komfortu jazdy na rowerze. 3. Zwiększenie poziomu bezpieczeństwa. 4. Zmniejszenie emisji toksycznych składników spalin. 	<ol style="list-style-type: none"> 1. Długość wybudowanych nowych ścieżek pieszo-rowerowych na terenie Gminy – 5 km 2. Liczba osób korzystających z nowo wybudowanych ścieżek pieszo-rowerowych – 200 os./rok 	<ul style="list-style-type: none"> - protokół odbioru robót budowlanych - pomiary ruchu wykonane po zakończeniu realizacji inwestycji
II.1.d.	Budowa ścieżki pieszo- rowerowej Radomin-Dobre	<ol style="list-style-type: none"> 1. Zwiększenie funkcjonalności podróży. rowerem z uwagi na poprawę spójności ścieżek rowerowych. 2. Podniesienie komfortu jazdy na rowerze. 3. Zwiększenie poziomu bezpieczeństwa. 4. Zmniejszenie emisji toksycznych składników spalin. 	<ol style="list-style-type: none"> 1. Długość wybudowanych nowych ścieżek pieszo-rowerowych na terenie Gminy – 1,8 km 2. Liczba osób korzystających z nowo wybudowanych ścieżek pieszo-rowerowych – 2000 os./rok 	<ul style="list-style-type: none"> - protokół odbioru robót budowlanych - pomiary ruchu wykonane po zakończeniu realizacji inwestycji
II.1.e.	Stworzenie miejsca pamięci Marii Dąbrowskiej w Płonnem	<ol style="list-style-type: none"> 1. Rozbudowa oferty turystycznej gminy. 2. Wzrost zainteresowania gminą. 3. Podniesienie atrakcyjności turystycznej gminy. 	<ol style="list-style-type: none"> 1. Liczba stworzonych nowych obiektów o funkcji turystycznej – 1 szt. 2. Liczba osób odwiedzających nowe obiekty turystyczne – 200 os. 	<ul style="list-style-type: none"> - protokół odbioru robót budowlanych - ewidencja osób korzystających z obiektów turystycznych
II.1.f.	Zwiększenie działań promocyjnych wokół szlaku św. Jakuba na odcinku przebiegającym przez teren Gminy	<ol style="list-style-type: none"> 1. Promocja turystyczna gminy. 2. Podniesienie atrakcyjności turystycznej gminy. 	<ol style="list-style-type: none"> 1. Liczba rodzajów opracowanych materiałów promocyjnych – 3 szt. 	<ul style="list-style-type: none"> - protokół odbioru opracowanych materiałów promocyjnych
II.1.g.	Stworzenie szlaku pieszego na Górę Modrzewiową w Płonnem	<ol style="list-style-type: none"> 1. Rozbudowa oferty rekreacyjnej dla mieszkańców. 2. Rozbudowa oferty turystycznej gminy. 3. Zapewnienie dostępu do dobrej jakości usług społecznych. 4. Rozwój infrastruktury społecznej służącej mieszkańcom. 	<ol style="list-style-type: none"> 1. Liczba wybudowanych szlaków turystycznych – 1 2. Długość wybudowanych szlaków turystycznych – 0,500 km 3. Liczba osób korzystających z wybudowanych szlaków turystycznych – 50 os. 	<ul style="list-style-type: none"> - protokół odbioru robót budowlanych - ewidencja osób korzystających z wybudowanego szlaku turystycznego

II.1.h.	Budowa hotelu przez inwestora prywatnego w Płonnem	1. Rozbudowa oferty turystycznej gminy 2. Zapewnienie dostępu do dobrej jakości usług społecznych 3. Rozwój infrastruktury społecznej na terenie gminy	1. Liczba wybudowanych obiektów – 1 szt. 2. Liczba osób korzystających z obiektów –1000 os./rok	- protokół odbioru robót budowlanych - raport wykorzystania infrastruktury
II.1.i.	Rozwój gospodarstw agroturystycznych	1. Rozbudowa oferty turystycznej gminy 2. Zapewnienie dostępu do dobrej jakości usług społecznych 3. Rozwój infrastruktury społecznej na terenie gminy	1. Liczba powstałych gospodarstw agroturystycznych – 3 szt. 2. Liczba osób korzystających z obiektów –150 os./rok	- protokół odbioru robót budowlanych - raport wykorzystania infrastruktury
Cel operacyjny II.2. Budowa i modernizacja infrastruktury transportowej				
II.2.a.	Przebudowa drogi powiatowej Wilczewo-Dulsk	1. Poprawa stanu technicznego drogi. 2. Zwiększenie poziomu bezpieczeństwa. 3. Zmniejszenie emisji toksycznych składników spalin. 4. Zwiększenie stopnia funkcjonalności drogi.	1. Długość przebudowanych dróg – 2,5 km 2. Liczba osób korzystających z przebudowanych dróg –300 os./rok	- protokół odbioru robót budowlanych - pomiary ruchu wykonane po zakończeniu realizacji inwestycji
II.2.b.	Przebudowa drogi powiatowej Bocheniec-Wilczewo	1. Poprawa stanu technicznego drogi. 2. Zwiększenie poziomu bezpieczeństwa. 3. Zmniejszenie emisji toksycznych składników spalin. 4. Zwiększenie stopnia funkcjonalności drogi.	1. Długość przebudowanych dróg – 3 km 2. Liczba osób korzystających z przebudowanych dróg – 300 os./rok	- protokół odbioru robót budowlanych - pomiary ruchu wykonane po zakończeniu realizacji inwestycji
II.2.c.	Przebudowa drogi powiatowej Łubki-Radomin	1. Poprawa stanu technicznego drogi. 2. Zwiększenie poziomu bezpieczeństwa. 3. Zmniejszenie emisji toksycznych składników spalin. 4. Zwiększenie stopnia funkcjonalności drogi.	1. Długość przebudowanych dróg – 3 km 2. Liczba osób korzystających z przebudowanych dróg – 300 os./rok	- protokół odbioru robót budowlanych - pomiary ruchu wykonane po zakończeniu realizacji inwestycji
II.2.d.	Przebudowa drogi powiatowej Radomin – Szczutowo	1. Poprawa stanu technicznego drogi. 2. Zwiększenie poziomu bezpieczeństwa. 3. Zmniejszenie emisji toksycznych składników spalin. 4. Zwiększenie stopnia funkcjonalności drogi.	1. Długość przebudowanych dróg – 3,2 km 2. Liczba osób korzystających z przebudowanych dróg – 300 os./rok	- protokół odbioru robót budowlanych - pomiary ruchu wykonane po zakończeniu realizacji inwestycji
Cel operacyjny II.3. Uporządkowanie gospodarki wodno-ściekowej				
II.3.a.	Budowa przydomowych oczyszczalni ścieków	1. Poprawa stanu środowiska naturalnego. 2. Poprawa komfortu życia mieszkańców. 3. Poprawa stanu zdrowia mieszkańców.	1. Liczba wybudowanych przydomowych oczyszczalni ścieków – 100 szt.	- protokół odbioru robót budowlanych - rejestr osób

		4. Eliminacja uciążliwości związanych z korzystaniem z szamb.	2. Liczba dodatkowych osób korzystających z wybudowanych przydomowych oczyszczalni ścieków – 150 os.	korzystających z wybudowanych przydomowych oczyszczalni ścieków
II.3.b.	Budowa sieci wodno-kanalizacyjnej pod zabudowę mieszkaniową w Radominie	1. Poprawa stanu środowiska naturalnego. 2. Poprawa komfortu życia mieszkańców. 3. Poprawa stanu zdrowia mieszkańców.	1. Długość wybudowanej sieci wodno-kanalizacyjnej – 2 km 2. Liczba osób korzystających z wybudowanej sieci wodno-kanalizacyjnej – 100 os.	- protokół odbioru robót budowlanych - rejestr osób podłączonych do sieci wodno-kanalizacyjnej
II.3.c.	Budowa sieci kanalizacyjnej do miejscowości Rętwiny, Szcutowo	1. Poprawa stanu środowiska naturalnego. 2. Poprawa komfortu życia mieszkańców. 3. Poprawa stanu zdrowia mieszkańców.	1. Długość wybudowanej sieci kanalizacyjnej – 5 km 2. Liczba osób korzystających z wybudowanej sieci kanalizacyjnej – 250 os.	- protokół odbioru robót budowlanych - rejestr osób podłączonych do sieci kanalizacyjnej
II.3.d.	Modernizacja stacji uzdatniania wody w Dulsku	1. Poprawa stanu środowiska naturalnego. 2. Poprawa komfortu życia mieszkańców. 3. Poprawa stanu zdrowia mieszkańców.	1. Liczba zmodernizowanych stacji uzdatniania wody – 1 szt. 2. Liczba osób korzystających ze zmodernizowanej sieci uzdatniania wody – 779 os.	- protokół odbioru robót budowlanych - rejestr osób korzystających ze zmodernizowanej sieci uzdatniania wody
II.3.e.	Modernizacja stacji uzdatniania wody w Radominie	1. Poprawa stanu środowiska naturalnego. 2. Poprawa komfortu życia mieszkańców. 3. Poprawa stanu zdrowia mieszkańców.	1. Liczba zmodernizowanych stacji uzdatniania wody – 1 szt. 2. Liczba osób korzystających ze zmodernizowanej sieci uzdatniania wody – 1812 os.	- protokół odbioru robót budowlanych - rejestr osób korzystających ze zmodernizowanej sieci uzdatniania wody
II.3.f.	Modernizacja stacji uzdatniania wody w Szcutowie	1. Poprawa stanu środowiska naturalnego. 2. Poprawa komfortu życia mieszkańców. 3. Poprawa stanu zdrowia mieszkańców.	1. Liczba zmodernizowanych stacji uzdatniania wody – 1 szt. 2. Liczba osób korzystających ze zmodernizowanej sieci uzdatniania wody – 1492 os.	- protokół odbioru robót budowlanych - rejestr osób korzystających ze zmodernizowanej sieci uzdatniania wody
II.3.g.	Budowa studni głębinowej w miejscowości Dulsk	1. Poprawa stanu środowiska naturalnego. 2. Poprawa komfortu życia mieszkańców. 3. Poprawa stanu zdrowia mieszkańców.	1. Liczba wybudowanych studni głębinowych – 1 szt.	- protokół odbioru robót budowlanych - rejestr osób

			2. Liczba osób korzystających z wybudowanej studni głębinowej – 779 os.	korzystających z wybudowanej studni głębinowej
Cel operacyjny II.4. Rozwój infrastruktury opartej na rozwiązaniach ekologicznych				
II.4.a.	Wymiana pieców węglowych na terenie Gminy Radomin	1. Zmniejszenie zanieczyszczenia powietrza 2. Poprawa stanu środowiska naturalnego 3. Poprawa stanu zdrowia mieszkańców	1. Liczba wymienionych pieców węglowych – 60 szt.	- protokół odbioru robót budowlanych
II.4.b.	Budowa instalacji fotowoltaicznych dla mieszkańców Gminy	1. Produkcja energii elektrycznej z nowo wybudowanych/nowych mocy wytwórczych instalacji wykorzystujących OZE. 2. Dodatkowa zdolność wytwarzania energii ze źródeł odnawialnych. 3. Spadek emisji gazów cieplarnianych.	1. Liczba nowych instalacji fotowoltaicznych – 100 szt.	- protokół odbioru robót budowlanych
II.4.c.	Budowa instalacji fotowoltaicznych na obiektach użyteczności publicznej	1. Produkcja energii elektrycznej z nowo wybudowanych/nowych mocy wytwórczych instalacji wykorzystujących OZE. 2. Dodatkowa zdolność wytwarzania energii ze źródeł odnawialnych. 3. Spadek emisji gazów cieplarnianych.	1. Liczba nowych instalacji fotowoltaicznych – 10 szt.	- protokół odbioru robót budowlanych
II.4.d.	Budowa PSZOK w Radominie	1. Poprawa stanu środowiska naturalnego. 2. Poprawa komfortu życia mieszkańców. 3. Poprawa stanu zdrowia mieszkańców.	1. Liczba wybudowanych PSZOK – 1 szt.	- protokół odbioru robót budowlanych
II.4.e.	Termomodernizacja budynków użyteczności publicznej na terenie Gminy Radomin	1. Zmniejszenie zanieczyszczenia powietrza. 2. Poprawa stanu środowiska naturalnego. 3. Poprawa stanu zdrowia mieszkańców. 4. Spadek emisji gazów cieplarnianych.	1. Liczba budynków poddanych termomodernizacji – 5 szt.	- protokół odbioru robót budowlanych
II.4.f.	Modernizacja oświetlenia ulicznego – wymiana lamp na LED	1. Zmniejszenie emisji gazów cieplarnianych do atmosfery. 2. Efektywne wykorzystanie energii elektrycznej. 3. Zmniejszenie kosztów energii elektrycznej.	1. Liczba wybudowanych punktów oświetleniowych – 100 szt.	- protokół odbioru robót budowlanych
Cel strategiczny III. Rozwój przedsiębiorczości oparty na współpracy				
Cel operacyjny III.1. Wsparcie rozwoju przedsiębiorczości				

III.1.a.	Współpraca z gminami ościennymi w zakresie zapewnienia wsparcia inkubacyjnego nowo powstałym przedsiębiorstwom	<ol style="list-style-type: none"> 1. Ożywienie gospodarcze gminy. 2. Wsparcie rozwoju przedsiębiorczości. 3. Wzrost zatrudnienia. 4. Pozyskanie nowych inwestorów zewnętrznych. 	1. Liczba nowo powstałych przedsiębiorstw, którym udzielono wsparcia inkubacyjnego – 2 szt.	- rejestr przedsiębiorstw, którym udzielono wsparcia inkubacyjnego
III.1.b.	Rozwój partnerskiej współpracy z LGD „Dolina Drwęcy”, Toruńskim Funduszem Poręczeń Kredytowych i Powiatowym Urzędem Pracy w Golubiu-Dobrzyniu w zakresie pozyskiwania wsparcia finansowego na rozwój działalności gospodarczej	<ol style="list-style-type: none"> 1. Ożywienie gospodarcze gminy. 2. Wsparcie rozwoju przedsiębiorczości. 3. Wzrost zatrudnienia. 4. Pozyskanie nowych inwestorów zewnętrznych. 	1. Liczba osób, którym udzielono pomocy, w zakresie pozyskiwania wsparcia finansowego na rozwój działalności gospodarczej – 5 os.	- rejestr osób, którym udzielono pomocy, w zakresie pozyskiwania wsparcia finansowego na rozwój działalności gospodarczej
Cel operacyjny III.2. Aktywizacja osób bezrobotnych				
III.2.a.	Współpraca z Powiatowym Urzędem Pracy w Golubiu-Dobrzyniu w zakresie realizacji programów mających na celu aktywizację społeczno-zawodową mieszkańców	<ol style="list-style-type: none"> 1. Wzrost aktywizacji społeczno – zawodowej. 2. Zdobywanie nowych kwalifikacji zawodowych. 3. Zdobywanie nowych kompetencji społecznych. 4. Wzrost szans na znalezienie zatrudnienia. 	1. Liczba osób objętych wsparciem w zakresie zajęć podnoszących kwalifikacje zawodowe – 10 os.	- rejestr osób objętych wsparciem w zakresie zajęć podnoszących kwalifikacje

Źródło: Opracowanie własne

Rozdział V.

Model struktury funkcjonalno-przestrzennej gminy

5.1. Jednostki polityki przestrzennej Gminy Radomin

Struktura funkcjonalno-przestrzenna gminy Radomin została określona w Studium uwarunkowań i kierunków zagospodarowania przestrzennego gminy Radomin.

Głównymi elementami kształtującymi strukturę przestrzenną i krajobraz gminy są:

- dolina rzeki Drwęcy z układem hydrograficznym (dopływ Ruziec), terenami zieleni trwałych użytków zielonych oraz dużym kompleksem leśnym położonym w północnej części gminy,
- tereny użytkowane rolniczo z niewielkimi skupieniami leśnymi,
- rozproszony układ osadniczy wsi z dobrze wykształconymi ośrodkami jak Radomin, Dulski Płonne,
- istniejący i projektowany układ dróg powiatowych łączących się z główną osią komunikacyjną – drogą wojewódzką,
- aglomeracja ściekowa ustanowiona Rozporządzeniem Nr81/2006 Wojewody Kujawsko-Pomorskiego w sprawie wyznaczenia aglomeracji Radomin, stanowi ona jedno z kryteriów wyznaczenia obszarów urbanizacji, zawierających zarówno tereny kontynuacji zabudowy bazujące na istniejącym uzbrojeniu, jak i tereny rozwoju zabudowy wymagające realizacji uzbrojenia.

Ze względu na występowanie podobieństwa cech i intensywności zabudowy oraz zagospodarowania terenów, obszar gminy podzielono na dwie podstawowe strefy funkcjonalne:

„A”- rolniczo-osadniczą,

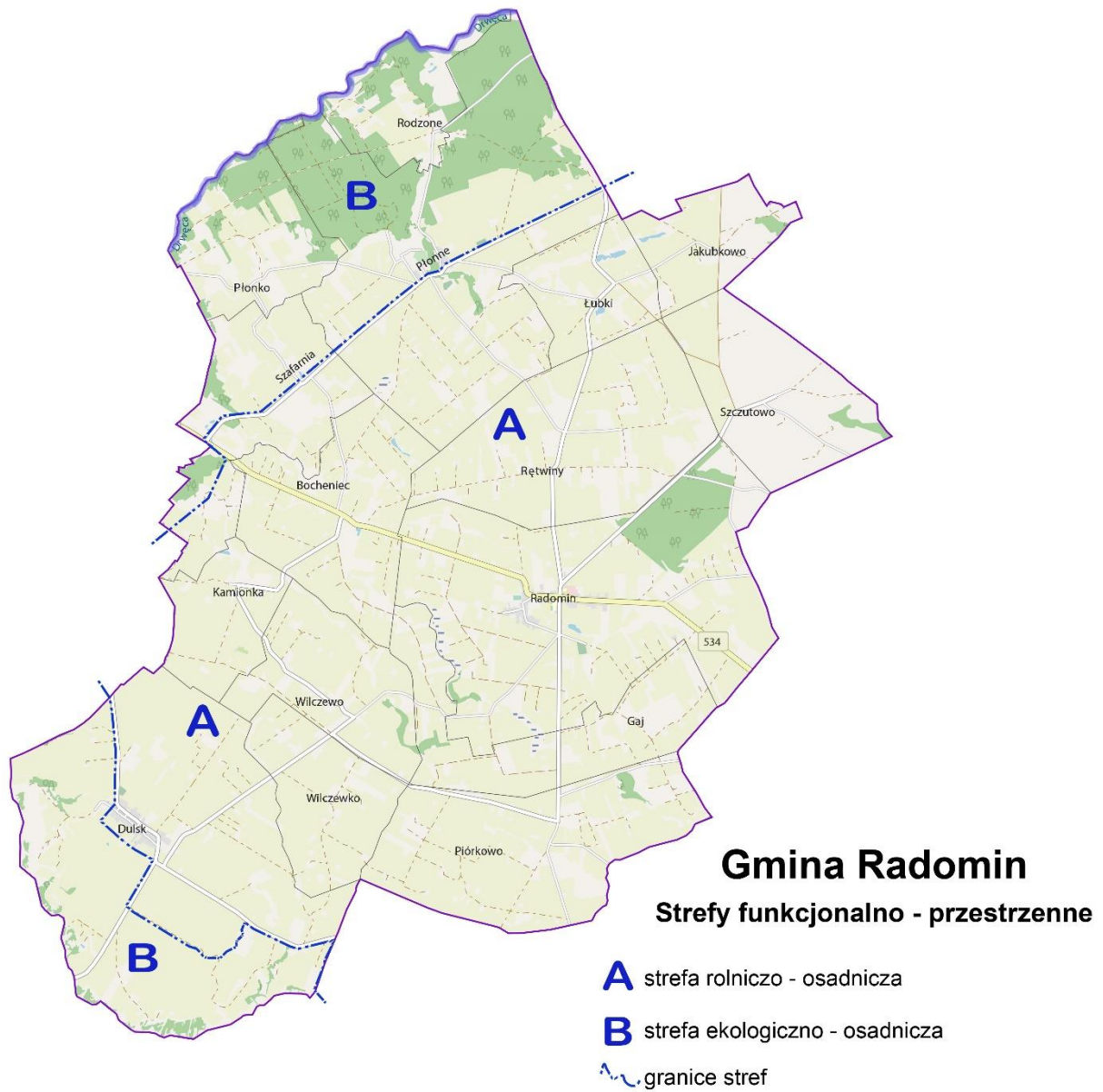
„B”- ekologiczno-osadniczą.

Strefa „A” obejmuje swoim zasięgiem około 80% powierzchni gminy zamieszkałej przez ponad 75% ogółu mieszkańców gminy. Dominującą funkcją strefy jest rolnictwo oparte na glebach o wysokiej przydatności dla prowadzenia wysokotowarowej gospodarki rolnej. Małe zróżnicowanie terenu (wysoczyzna morenowa z nielicznymi rynnymi jezior) i minimalna lesistość decydują o monotonii krajobrazu, która stwarza dogodne warunki do intensyfikacji produkcji rolniczej. Strefa obejmuje swym zasięgiem sołectwa: Radomin, Szczutowo, Rętwiny, Łubki, Bocheniec, Kamionka, Wilczewo, Wilczewko, Jakubkowo, Piórkowo i Gaj oraz częściowo Dulsk, Szafarnia i Płonko.

Strefa „B” obejmuje północną oraz południowo-zachodnią część gminy zajmującą około 20% powierzchni gminy, gdzie mieszka niecałe 25% ogółu mieszkańców. Cała strefa „B” położona jest w obszarze chronionego krajobrazu Doliny Drwęcy, dla którego obowiązują p r z e p i s y Uchwały Nr VI/106/11 Sejmiku Województwa Kujawsko-Pomorskiego z dnia 21 marca 2011 r. (Dziennik Urzędowy Województwa Kujawsko-Pomorskiego nr 99 poz. 793). Strefa ta obejmuje kompleksy przyrodniczo-krajobrazowe i ekosystemy takie jak: lasy, użytki ekologiczne, rezerваты przyrody, obszar Natura 2000, ciągi ekologiczne i szlaki turystyczne. Strefa swym zasięgiem obejmuje sołectwa: Rodzone i Płonko oraz części sołectw Płonne, Szafarnia i Dulsk.

Poniższa mapa obrazuje rozmieszczenie powyżej opisanych jednostek polityki przestrzennej na terenie gminy Radomin.

Mapa 1. Jednostki polityki przestrzennej na terenie gminy Radomin



Źródło: Opracowanie własne na podstawie © autorzy OpenStreetMap

5.2. Wizja rozwoju Gminy Radomin i rozmieszczenie planowanych działań

WIZJA ROZWOJU GMINY RADOMIN

Gmina Radomin w 2027 roku to nowoczesna wspólnota aktywnych społecznie, dobrze wykształconych, świadomych mieszkańców. To atrakcyjna Gmina, dbająca o środowisko oraz przyjazna inwestorom. Osiągnięcie takiego stanu stało się możliwe dzięki realizacji szeregu inwestycji w infrastrukturę edukacyjną, sportowo-rekreacyjną, kulturalną i techniczną, jak również dzięki organizacji szeregu działań o charakterze społecznym, wpływającym na wszechstronny rozwój obywateli.

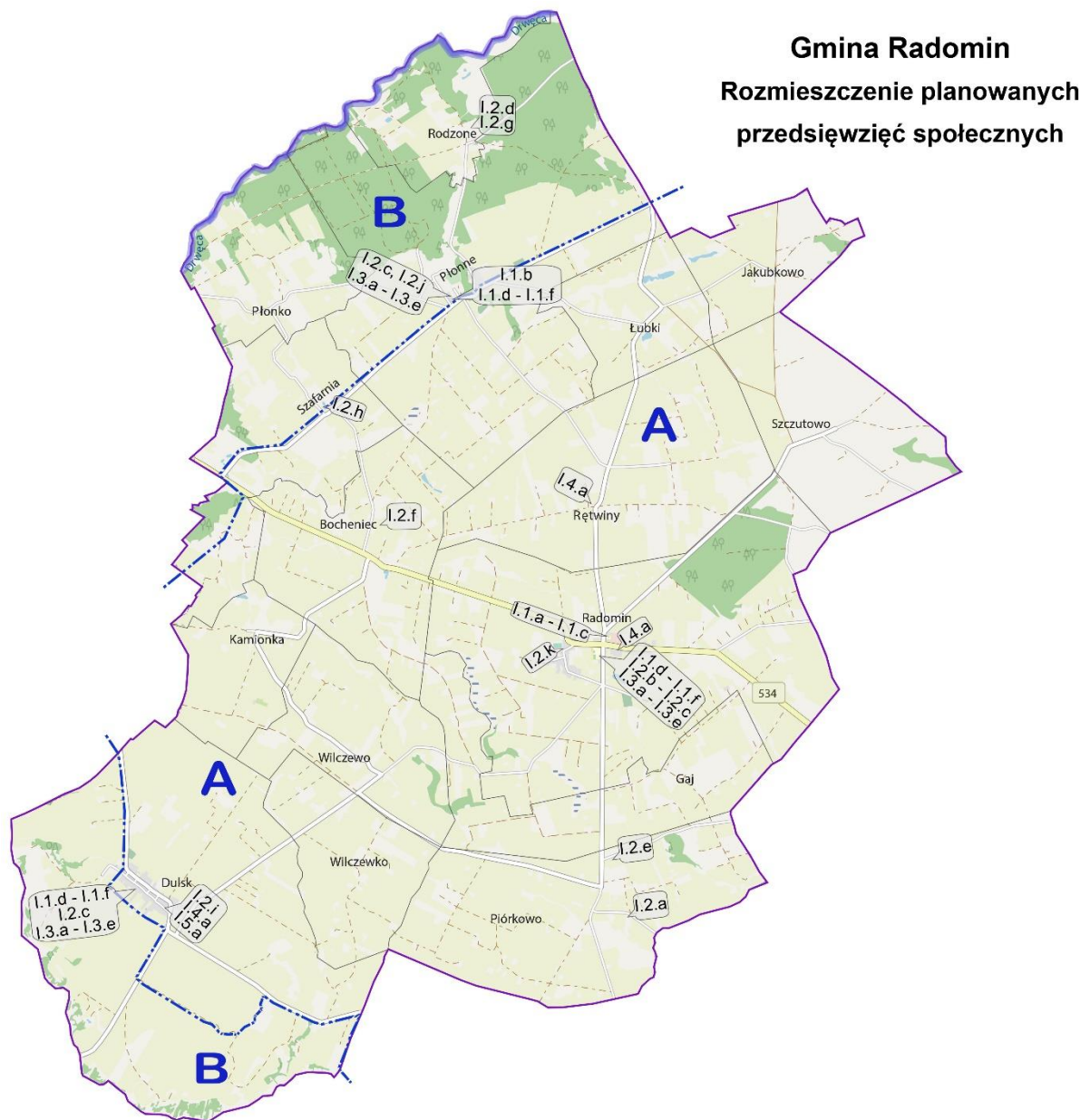
Gmina Radomin w 2027 roku to jednostka samorządowa w pełni wykorzystująca posiadany potencjał do rozwoju turystyki, dbająca o ocalenie od zapomnienia miejsc historycznych oraz postaci związanych z Gminą.

To w końcu miejsce zapewniające swoim mieszkańcom wysoką jakość życia – korzystanie z nowoczesnej infrastruktury (opartej w dużej mierze na rozwiązaniach ekologicznych), żłobki i przedszkola dla najmłodszych, wysoki poziom nauczania dla starszych dzieci, pracę dla dorosłych oraz opiekę dla seniorów.

Tu się chce mieszkać, pracować i żyć.

Aby powyższa wizja mogła się ziścić, konieczna jest realizacja zaplanowanych działań, których planowane rozmieszczenie zobrazowano na poniższych mapach.

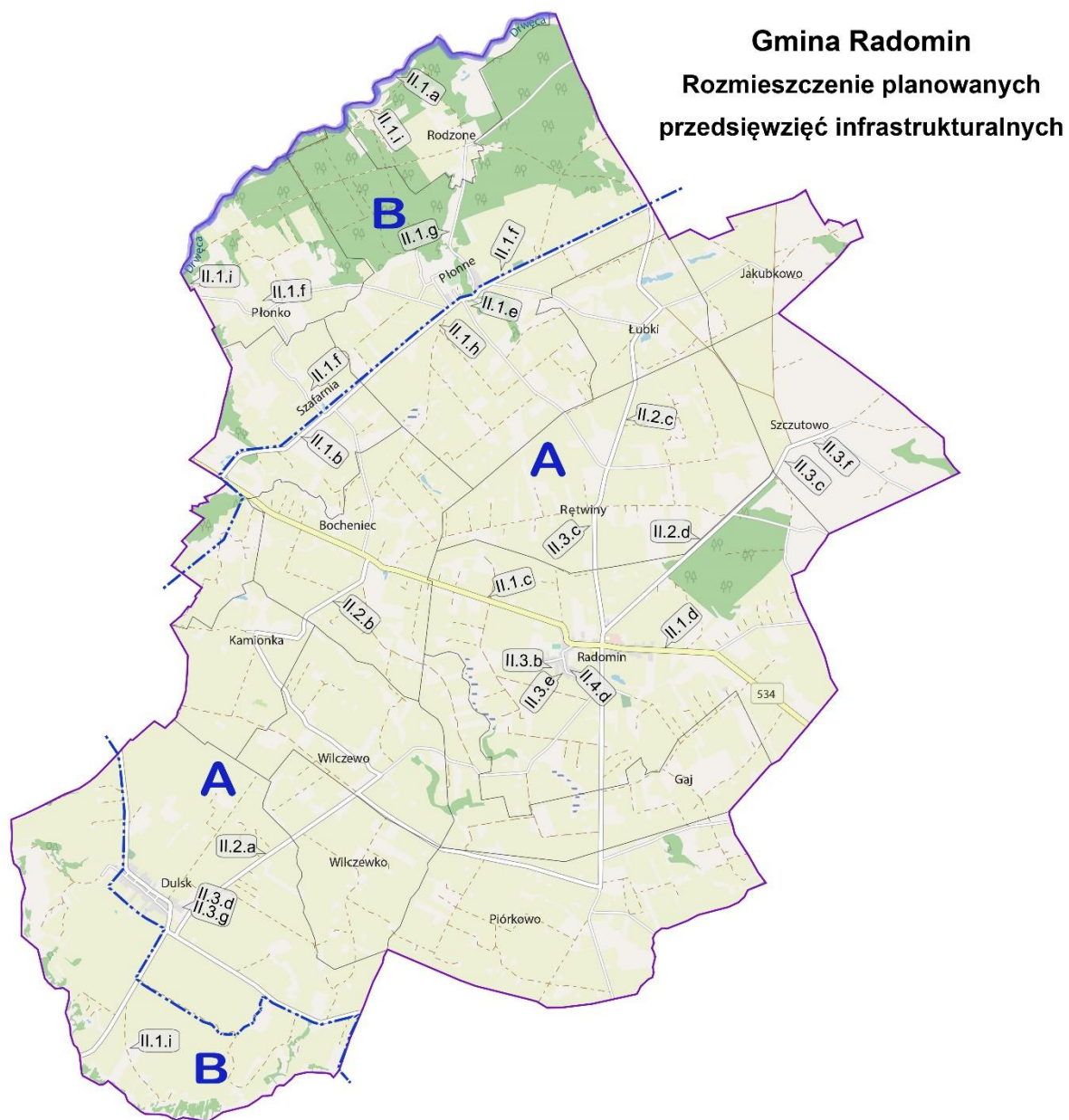
Mapa 2. Rozmieszczenie planowanych działań w sferze społecznej



Źródło: Opracowanie własne na podstawie © autorzy OpenStreetMap

Legenda	
I.1.a	Budowa żłobka w miejscowości Radomin
I.1.b	Modernizacja/rozbudowa przedszkola w Radominie oraz utworzenie filii w Płonnem
I.1.c	Przekształcenie budynku po Szkole Podstawowej w Radominie na przedszkole w Radominie
I.1.d	Doposażenie pracowni przedmiotowych i zakup tablic interaktywnych do szkół podstawowych
I.1.e	Zagospodarowanie terenów wokół budynków szkół podstawowych
I.1.f	Zagospodarowanie terenów wokół budynków przedszkoli
I.2.a	Budowa boiska sportowego w Piórkowie
I.2.b	Budowa hali sportowej przy Szkole Podstawowej w Radominie
I.2.c	Rozbudowa i modernizacja placów zabaw na terenie Gminy Radomin
I.2.d	Budowa boiska sportowego w Rodzonym
I.2.e	Budowa świetlicy wiejskiej w Piórkowie
I.2.f	Budowa świetlicy wiejskiej w Bocheńcu
I.2.g	Budowa świetlicy wiejskiej w Rodzonym
I.2.h	Stworzenie izby pamięci generała Zygmunta Piaseckiego
I.2.i	Budowa bazy edukacyjnej i ścieżki ekologicznej w Dulsku
I.2.j	Budowa bazy edukacyjnej i ścieżki ekologicznej w Płonnem
I.2.k	Budowa/rozbudowa szatni z zapleczem sanitarnym dla Klubu Sportowego „SOKÓŁ”
I.3.a	Tworzenie nowych miejsc przedszkolnych
I.3.b	Rozwój kompetencji kluczowych uczniów
I.3.c	Podnoszenie kwalifikacji nauczycieli
I.3.d	Wsparcie uczniów o specjalnych potrzebach edukacyjnych
I.3.e	Tworzenie szkolnych klubów zainteresowań
I.4.a	Tworzenie klubów seniora na bazie infrastruktury świetlic wiejskich
I.5.a	Zakup wozów strażackich dla OSP

Mapa 3. Rozmieszczenie planowanych działań w sferze przestrzennej



Źródło: Opracowanie własne na podstawie © autorzy OpenStreetMap

Legenda	
II.1.a.	Budowa przystani kajakowej w Rodzonym
II.1.b.	Budowa ścieżki pieszo-rowerowej Szafarnia - do skrzyżowania z drogą wojewódzką
II.1.c.	Budowa ścieżki pieszo-rowerowej Radomin-Szafarnia
II.1.d.	Budowa ścieżki pieszo-rowerowej Radomin-Dobre
II.1.e.	Stworzenie miejsca pamięci Marii Dąbrowskiej w Płonnem
II.1.f.	Zwiększenie działań promocyjnych wokół szlaku św. Jakuba na odcinku przebiegającym przez teren Gminy
II.1.g.	Stworzenie szlaku pieszego na Górę Modrzewiową w Płonnem
II.1.h.	Budowa hotelu przez inwestora prywatnego w Płonnem
II.1.i.	Rozwój gospodarstw agroturystycznych
II.2.a.	Przebudowa drogi powiatowej Wilczewo-Dulsk
II.2.b.	Przebudowa drogi powiatowej Bocheniec-Wilczewo
II.2.c.	Przebudowa drogi powiatowej Łubki-Radomin
II.2.d.	Przebudowa drogi powiatowej Radomin – Szczutowo
II.3.b.	Budowa sieci wodno-kanalizacyjnej pod zabudowę mieszkaniową w Radominie
II.3.c.	Budowa sieci kanalizacyjnej do miejscowości Rętwiny, Szczutowo
II.3.d.	Modernizacja stacji uzdatniania wody w Dulsku
II.3.e.	Modernizacja stacji uzdatniania wody w Radominie
II.3.f.	Modernizacja stacji uzdatniania wody w Szczutowie
II.3.g.	Budowa studni głębinowej w miejscowości Dulsk
II.4.a.	Wymiana pieców węglowych na terenie Gminy Radomin (przedsięwzięcie realizowane na obszarze całej gminy)
II.4.b.	Budowa instalacji fotowoltaicznych dla mieszkańców Gminy (przedsięwzięcie realizowane na obszarze całej gminy)
II.4.c.	Budowa instalacji fotowoltaicznych na obiektach użyteczności publicznej (przedsięwzięcie realizowane na obszarze całej gminy)
II.4.d.	Budowa PSZOK w Radominie
II.4.e.	Termomodernizacja budynków użyteczności publicznej na terenie Gminy Radomin (przedsięwzięcie realizowane na obszarze całej gminy)
II.4.f.	Modernizacja oświetlenia ulicznego – wymiana lamp na LED

Kierunki działań zaplanowane w sferze gospodarczej nie mają charakteru infrastrukturalnego dlatego też nie zostały one pokazane w ujęciu graficznym.

Rozdział VI.

Ustalenia i rekomendacje w zakresie kształtowania i prowadzenia polityki przestrzennej w gminie

Ustalenia i rekomendacje w zakresie kształtowania i prowadzenia polityki przestrzennej na terenie Gminy Radomin dla poszczególnych stref przedstawiono w kolejnych podrozdziałach.

6.1. Ustalenia i rekomendacje w zakresie kształtowania i prowadzenia polityki przestrzennej w strefie A – rolniczo - osadniczej

Strefa funkcjonalna „A” stanowi obszar intensywnie wykorzystywany rolniczo na glebach o wysokiej przydatności dla prowadzenia wysokotowarowej gospodarki rolnej. Wokół wykształconych ośrodków występują obszary zabudowy mieszkaniowej wielofunkcyjnej z priorytetem działań modernizacyjnych i restrukturyzacyjnych ukierunkowanych na wprowadzenie zmian jakościowych podnoszących atrakcyjność zamieszkania i inwestowania, przy jednoczesnym sukcesywnym inwestowaniu na wolnych od zabudowy terenach rozwojowych.

Ustalenia i rekomendacje w zakresie kształtowania i prowadzenia polityki przestrzennej w tej strefie przedstawiają się następująco:

- adaptacja istniejącej zabudowy mieszkaniowej i zagrodowej z dopuszczeniem jej wymiany, uzupełnienia, rozbudowy i przebudowy,
- uzupełnienie zabudowy na niezainwestowanych działkach położonych w istniejących obszarach zabudowy wiejskiej w sposób zharmonizowany z istniejącą zabudową,
- dopuszczenie uzupełnień innymi funkcjami (usługowymi i drobnej wytwórczości) nie kolidującymi z istniejącym zagospodarowaniem,
- rehabilitacja lub przekształcenie terenów istniejących obiektów służących gospodarce rolnej na funkcje usługowe lub produkcyjne z preferencją dla sektora rolniczego,
- uzupełnienie zabudowy istniejących wsi i wykształcenie wielofunkcyjnego ośrodka usługowo-gospodarczego w Radominie,
- intensyfikacja zabudowy pozwalająca na pełne wykorzystanie istniejącej i projektowanej infrastruktury,
- ograniczenie rozproszenia zabudowy zagrodowej lokalizowanej na terenach rolnych, z zaleceniem jej koncentracji wzdłuż dróg publicznych uzbrojonych w wodociągi oraz istniejącą i projektowaną kanalizację,
- rozwój zabudowy na nowych terenach wskazanych w Studium uwarunkowań, należy poprzedzić uzbrojeniem w infrastrukturę techniczną,
- rewaloryzacja układów przestrzennych wsi o wartościach zabytkowych i kulturowych stosownie do wymogów wynikających z ochrony dziedzictwa kulturowego,
- ochrona i modernizacja istniejących zespołów pałacowo-parkowych i dworsko-parkowych z możliwością wykorzystania na cele mieszkaniowe i usługowe,
- prowadzenie gospodarki rolnej z zachowaniem uwarunkowań przyrodniczych, w tym ograniczeń wynikających z ochrony istniejących ciągów ekologicznych o znaczeniu lokalnym, użytków ekologicznych i terenów wododziałowych,
- ochronę przed osuszaniem terenów podmokłych i bagiennych,
- podjęcie przeciwdziałań procesom erozji wietrznej (zadrzewienia kępowe, szpalerowe, remizy śródpolne),
- zalesianie użytków rolnych niewykorzystywanych na cele rolnicze,
- promowanie ekologicznych metod gospodarki rolnej,
- kształtowanie lokalnych ciągów ekologicznych,
- tworzenie nowych terenów ogólnodostępnych: sportu i wypoczynku oraz zieleni urządzonej,
- ochrona istniejącej i wprowadzenie nowej zieleni przydrożnej i śródpolnej,

- budowa drogi równoległe do zabytkowej alei bukowej oraz budowa obwodnicy miejscowości Radomin w ciągu drogi wojewódzkiej,
- budowa i rozbudowa obiektów małej retencji,
- ograniczenie lokalizacji obiektów elektrowni wiatrowych.

6.2. Ustalenia i rekomendacje w zakresie kształtowania i prowadzenia polityki przestrzennej w strefie B – ekologiczno - osadniczej

Strefa funkcjonalna „B” stanowić będzie obszar wielofunkcjonalnej zabudowy związanej z turystyką i wypoczynkiem, kosztem przekształceń zabudowy mieszkaniowej na terenach cennych przyrodniczo o znaczeniu ponadlokalnych ciągów przyrodniczych.

Ustalenia i rekomendacje w zakresie kształtowania i prowadzenia polityki przestrzennej w tej strefie przedstawiają się następująco:

- rozwój zabudowy rekreacyjnej i turystycznej, a także mieszkaniowej na terenach wskazanych w miejscowych planach zagospodarowania przestrzennego,
- dopuszczenie zmiany zabudowy funkcji mieszkaniowej na funkcje rekreacji indywidualnej,
- rozwój zabudowy należy poprzedzić uzbrojeniem terenów w infrastrukturę techniczną,
- uzupełnienie zabudowy na niezainwestowanych działkach położonych w istniejących obszarach zabudowy wiejskiej w sposób zharmonizowany z istniejącą zabudową,
- stopniowa wymiana i przekształcenia zabudowy zagrodowej dla stworzenia bazy wypoczynku agroturystycznego,
- preferowanie wprowadzenia ekologicznych metod gospodarki rolnej,
- prowadzenie gospodarki rolnej z zachowaniem uwarunkowań przyrodniczych z uwzględnieniem ograniczeń wynikających z położenia w granicach obszaru chronionego krajobrazu,
- rewaloryzacja układów przestrzennych wsi o wartościach zabytkowych i kulturowych, stosownie do wymogów wynikających z ochrony dziedzictwa kulturowego,
- ochrona i modernizacja istniejącego zespołu pałacowo-parkowego w Szafarni,
- tworzenie nowych terenów ogólnodostępnych: wypoczynku, sportu oraz zieleni urządzonej,
- bezwzględne zachowanie terenów leśnych z możliwością dolesień,
- ochrona przed osuszaniem terenów podmokłych i bagiennych,
- prowadzenie przeciwdziałań procesom erozyjnym w strefie krawędziowej doliny Drwęcy i Rużca,
- ochrona funkcji obszarów tworzących system przyrodniczo–ekologiczny,
- ochrona istniejącej i wprowadzenie nowej zieleni przydrożnej,
- wykluczenie lokalizacji obiektów elektrowni wiatrowych.

Tabela 9. Ustalenia i rekomendacje w zakresie kształtowania i prowadzenia polityki przestrzennej w danej jednostce

L.p.	Kierunki działań	Jednostka przestrzenna, na której planuje się lokalizację przedsięwzięcia	Ustalenia i rekomendacje w zakresie kształtowania i prowadzenia polityki przestrzennej w danej jednostce
Cel strategiczny I. Aktywizacja społeczna mieszkańców i podnoszenie jakości edukacji poprzez rozwój infrastruktury i realizację programów społecznych			
Cel operacyjny I.1. Rozwój infrastruktury edukacyjnej			
I.1.a.	Budowa żłobka w miejscowości Radomin	Strefa A	Działanie o charakterze infrastrukturalnym, które zostanie zrealizowane w strefie A – rolniczo-osadniczej. Ustalenia i rekomendacje w zakresie kształtowania i prowadzenia polityki przestrzennej w tej jednostce zostały przedstawione w podrozdziale 6.1. Przedsięwzięcie jest zgodne z zasadami rozwoju i zagospodarowania jednostki.
I.1.b.	Modernizacja/rozbudowa przedszkola w Radominie oraz utworzenie filii w Płonnem	Strefa A i Strefa B	Działanie o charakterze infrastrukturalnym, które zostanie zrealizowane w strefie A – rolniczo-osadniczej oraz w strefie B – ekologiczno - osadniczej. Ustalenia i rekomendacje w zakresie kształtowania i prowadzenia polityki przestrzennej w strefie A zostały przedstawione w podrozdziale 6.1., a w strefie B – w podrozdziale 6.2. Przedsięwzięcie jest zgodne z zasadami rozwoju i zagospodarowania jednostki.
I.1.c.	Przekształcenie budynku po szkole podstawowej w Radominie na przedszkole w Radominie	Strefa A	Działanie o charakterze infrastrukturalnym, polegające na zagospodarowaniu budynku po szkole na przedszkole. Tak więc inwestycja ma charakter odtworzeniowy. Przedsięwzięcie w żaden sposób nie wpływa na zmianę sposobu kształtowania i prowadzenia polityki przestrzennej w strefie A – rolniczo-osadniczej.
I.1.d.	Doposażenie pracowni przedmiotowych i zakup tablic interaktywnych do szkół podstawowych	Strefa A i Strefa B	Działanie o charakterze infrastrukturalnym, które zostanie zrealizowane w strefie A – rolniczo-osadniczej oraz w strefie B – ekologiczno - osadniczej. Ustalenia i rekomendacje w zakresie kształtowania i prowadzenia polityki przestrzennej w strefie A zostały przedstawione w podrozdziale 6.1., a w strefie B – w podrozdziale 6.2. Przedsięwzięcie jest zgodne z zasadami rozwoju i zagospodarowania jednostki.
I.1.e.	Zagospodarowanie terenów wokół budynków szkół podstawowych	Strefa A i Strefa B	Działanie o charakterze infrastrukturalnym, które zostanie zrealizowane w strefie A – rolniczo-osadniczej oraz w strefie B – ekologiczno -

			osadniczej. Ustalenia i rekomendacje w zakresie kształtowania i prowadzenia polityki przestrzennej w strefie A zostały przedstawione w podrozdziale 6.1., a w strefie B – w podrozdziale 6.2. Przedsięwzięcie jest zgodne z zasadami rozwoju i zagospodarowania jednostki.
I.1.f.	Zagospodarowanie terenów wokół budynków przedszkoli	Strefa A i Strefa B	Działanie o charakterze infrastrukturalnym, które zostanie zrealizowane w strefie A – rolniczo-osadniczej oraz w strefie B – ekologiczno - osadniczej. Ustalenia i rekomendacje w zakresie kształtowania i prowadzenia polityki przestrzennej w strefie A zostały przedstawione w podrozdziale 6.1., a w strefie B – w podrozdziale 6.2. Przedsięwzięcie jest zgodne z zasadami rozwoju i zagospodarowania jednostki.
Cel operacyjny I.2. Rozwój infrastruktury sportowo-rekreacyjnej i kulturalnej			
I.2.a.	Budowa boiska sportowego w Piórkowie	Strefa A	Działanie o charakterze infrastrukturalnym, które zostanie zrealizowane w strefie A – rolniczo-osadniczej. Ustalenia i rekomendacje w zakresie kształtowania i prowadzenia polityki przestrzennej w tej jednostce zostały przedstawione w podrozdziale 6.1. Przedsięwzięcie jest zgodne z zasadami rozwoju i zagospodarowania jednostki.
I.2.b.	Budowa hali sportowej przy Szkole Podstawowej w Radominie	Strefa A	Działanie o charakterze infrastrukturalnym, które zostanie zrealizowane w strefie A – rolniczo-osadniczej. Ustalenia i rekomendacje w zakresie kształtowania i prowadzenia polityki przestrzennej w tej jednostce zostały przedstawione w podrozdziale 6.1. Przedsięwzięcie jest zgodne z zasadami rozwoju i zagospodarowania jednostki.
I.2.c.	Rozbudowa i modernizacja placów zabaw na terenie Gminy Radomin	Strefa A i Strefa B	Działanie o charakterze infrastrukturalnym, które zostanie zrealizowane w strefie A – rolniczo-osadniczej oraz w strefie B – ekologiczno - osadniczej. Ustalenia i rekomendacje w zakresie kształtowania i prowadzenia polityki przestrzennej w strefie A zostały przedstawione w podrozdziale 6.1., a w strefie B – w podrozdziale 6.2. Przedsięwzięcie jest zgodne z zasadami rozwoju i zagospodarowania jednostki.
I.2.d.	Budowa boiska sportowego w Rodzonym	Strefa B	Działanie o charakterze infrastrukturalnym, które zostanie zrealizowane w strefie B – ekologiczno-osadniczej. Ustalenia i rekomendacje w

			zakresie kształtowania i prowadzenia polityki przestrzennej w tej jednostce zostały przedstawione w podrozdziale 6.1. Przedsięwzięcie jest zgodne z zasadami rozwoju i zagospodarowania jednostki.
I.2.e.	Budowa świetlicy wiejskiej w Piórkowie	Strefa A	Działanie o charakterze infrastrukturalnym, które zostanie zrealizowane w strefie A – rolniczo-osadniczej. Ustalenia i rekomendacje w zakresie kształtowania i prowadzenia polityki przestrzennej w tej jednostce zostały przedstawione w podrozdziale 6.1. Przedsięwzięcie jest zgodne z zasadami rozwoju i zagospodarowania jednostki.
I.2.f.	Budowa świetlicy wiejskiej w Bocheńcu	Strefa A	Działanie o charakterze infrastrukturalnym, które zostanie zrealizowane w strefie A – rolniczo-osadniczej. Ustalenia i rekomendacje w zakresie kształtowania i prowadzenia polityki przestrzennej w tej jednostce zostały przedstawione w podrozdziale 6.1. Przedsięwzięcie jest zgodne z zasadami rozwoju i zagospodarowania jednostki.
I.2.g.	Budowa świetlicy wiejskiej w Rodzonym	Strefa B	Działanie o charakterze infrastrukturalnym, które zostanie zrealizowane w strefie B – ekologiczno-osadniczej. Ustalenia i rekomendacje w zakresie kształtowania i prowadzenia polityki przestrzennej w tej jednostce zostały przedstawione w podrozdziale 6.1. Przedsięwzięcie jest zgodne z zasadami rozwoju i zagospodarowania jednostki.
I.2.h.	Stworzenie izby pamięci generała Zygmunta Piaseckiego	Strefa B	Działanie o charakterze społecznym mające na celu rozwój oferty kulturalnej Gminy. Przedsięwzięcie w żaden sposób nie wpływa na kształtowanie i prowadzenie polityki przestrzennej w gminie.
I.2.i.	Budowa bazy edukacyjnej i ścieżki ekologicznej w Dulsku	Strefa A	Działanie o charakterze infrastrukturalnym, które zostanie zrealizowane w strefie A – rolniczo-osadniczej. Ustalenia i rekomendacje w zakresie kształtowania i prowadzenia polityki przestrzennej w tej jednostce zostały przedstawione w podrozdziale 6.1. Przedsięwzięcie jest zgodne z zasadami rozwoju i zagospodarowania jednostki.
I.2.j.	Budowa bazy edukacyjnej i ścieżki ekologicznej w Płonem	Strefa B	Działanie o charakterze infrastrukturalnym, które zostanie zrealizowane w strefie B – ekologiczno-osadniczej. Ustalenia i rekomendacje w

			zakresie kształtowania i prowadzenia polityki przestrzennej w tej jednostce zostały przedstawione w podrozdziale 6.1. Przedsięwzięcie jest zgodne z zasadami rozwoju i zagospodarowania jednostki.
I.2.k.	Budowa/rozbudowa szatni z zapleczem sanitarnym dla Klubu Sportowego „SOKÓŁ”	Strefa A	Działanie o charakterze infrastrukturalnym, które zostanie zrealizowane w strefie A – rolniczo-osadniczej. Ustalenia i rekomendacje w zakresie kształtowania i prowadzenia polityki przestrzennej w tej jednostce zostały przedstawione w podrozdziale 6.1. Przedsięwzięcie jest zgodne z zasadami rozwoju i zagospodarowania jednostki.
Cel operacyjny I.3. Doskonalenie kompetencji uczniów i nauczycieli			
I.3.a.	Tworzenie nowych miejsc przedszkolnych	Strefa A i Strefa B	Działanie o charakterze społecznym mające na celu rozpowszechnianie edukacji przedszkolnej. Przedsięwzięcie w żaden sposób nie wpływa na kształtowanie i prowadzenie polityki przestrzennej w gminie.
I.3.b.	Rozwój kompetencji kluczowych uczniów	Strefa A i Strefa B	Działanie o charakterze społecznym mające na celu organizację zajęć zwiększających poziom nauczania w szkołach. Przedsięwzięcie w żaden sposób nie wpływa na kształtowanie i prowadzenie polityki przestrzennej w gminie.
I.3.c.	Podnoszenie kwalifikacji nauczycieli	Strefa A i Strefa B	Działanie o charakterze społecznym mające na celu podnoszenie kwalifikacji nauczycieli uczących w szkołach na terenie gminy. Przedsięwzięcie w żaden sposób nie wpływa na kształtowanie i prowadzenie polityki przestrzennej w gminie.
I.3.d.	Wsparcie uczniów o specjalnych potrzebach edukacyjnych	Strefa A i Strefa B	Działanie o charakterze społecznym mające na celu wyrównywanie szans edukacyjnych dzieci i młodzieży szkolnej. Przedsięwzięcie w żaden sposób nie wpływa na kształtowanie i prowadzenie polityki przestrzennej w gminie.
I.3.e.	Tworzenie szkolnych klubów zainteresowań	Strefa A i Strefa B	Działanie o charakterze społecznym mające na celu rozwój zainteresowań dzieci i młodzieży szkolnej. Przedsięwzięcie w żaden sposób nie wpływa na kształtowanie i prowadzenie polityki przestrzennej w gminie.
Cel operacyjny I.4. Aktywizacja społeczna osób zagrożonych ubóstwem lub wykluczeniem społecznym			

I.4.a.	Tworzenie klubów seniora na bazie infrastruktury świetlic wiejskich	Strefa A	Działanie o charakterze społecznym, mające na celu rozwój oferty usług skierowanych do seniorów. Przedsięwzięcie w żaden sposób nie wpływa na kształtowanie i prowadzenie polityki przestrzennej w gminie.
Cel operacyjny I.5. Poprawa stanu infrastruktury mającej na celu zapewnienie bezpieczeństwa na terenie Gminy			
I.5.a.	Zakup wozów strażackich dla OSP	Strefa A	Działanie o charakterze społecznym, mające na celu poprawę stanu bezpieczeństwa mieszkańców gminy. Przedsięwzięcie w żaden sposób nie wpływa na kształtowanie i prowadzenie polityki przestrzennej w gminie.
Cel strategiczny II. Wykorzystanie potencjału turystycznego i rozwój infrastruktury technicznej z uwzględnieniem aspektów ekologicznych			
Cel operacyjny II.1. Rozwój potencjału turystycznego Gminy			
II.1.a.	Budowa przystani kajakowej w Rodzonym	Strefa B	Działanie o charakterze infrastrukturalnym, które zostanie zrealizowane w strefie B – ekologiczno-osadniczej. Ustalenia i rekomendacje w zakresie kształtowania i prowadzenia polityki przestrzennej w tej jednostce zostały przedstawione w podrozdziale 6.1. Przedsięwzięcie jest zgodne z zasadami rozwoju i zagospodarowania jednostki.
II.1.b.	Budowa ścieżki pieszo-rowerowej Szafarnia - do skrzyżowania z drogą wojewódzką	Strefa A	Działanie o charakterze infrastrukturalnym, które zostanie zrealizowane w strefie A – rolniczo-osadniczej. Ustalenia i rekomendacje w zakresie kształtowania i prowadzenia polityki przestrzennej w tej jednostce zostały przedstawione w podrozdziale 6.1. Przedsięwzięcie jest zgodne z zasadami rozwoju i zagospodarowania jednostki.
II.1.c.	Budowa ścieżki pieszo-rowerowej Radomin-Szafarnia	Strefa A	Działanie o charakterze infrastrukturalnym, które zostanie zrealizowane w strefie A – rolniczo-osadniczej. Ustalenia i rekomendacje w zakresie kształtowania i prowadzenia polityki przestrzennej w tej jednostce zostały przedstawione w podrozdziale 6.1. Przedsięwzięcie jest zgodne z zasadami rozwoju i zagospodarowania jednostki.
II.1.d.	Budowa ścieżki pieszo-rowerowej Radomin-Dobre	Strefa A	Działanie o charakterze infrastrukturalnym, które zostanie zrealizowane w strefie A – rolniczo-osadniczej. Ustalenia i rekomendacje w zakresie kształtowania i prowadzenia polityki przestrzennej w tej jednostce zostały przedstawione w podrozdziale 6.1.

			Przedsięwzięcie jest zgodne z zasadami rozwoju i zagospodarowania jednostki.
II.1.e.	Stworzenie miejsca pamięci Marii Dąbrowskiej w Płonem	Strefa A	Działanie o charakterze infrastrukturalnym, które zostanie zrealizowane w strefie A – rolniczo-osadniczej. Ustalenia i rekomendacje w zakresie kształtowania i prowadzenia polityki przestrzennej w tej jednostce zostały przedstawione w podrozdziale 6.1. Przedsięwzięcie jest zgodne z zasadami rozwoju i zagospodarowania jednostki.
II.1.f.	Zwiększenie działań promocyjnych wokół szlaku św. Jakuba na odcinku przebiegającym przez teren Gminy	Strefa A i Strefa B	Działania o charakterze społecznym, mające na promocję turystyczną gminy. Przedsięwzięcie w żaden sposób nie wpływa na kształtowanie i prowadzenie polityki przestrzennej w gminie.
II.1.g.	Stworzenie szlaku pieszego na Górę Modrzewiową w Płonem	Strefa B	Działanie o charakterze infrastrukturalnym, które zostanie zrealizowane w strefie B – ekologiczno-osadniczej. Ustalenia i rekomendacje w zakresie kształtowania i prowadzenia polityki przestrzennej w tej jednostce zostały przedstawione w podrozdziale 6.1. Przedsięwzięcie jest zgodne z zasadami rozwoju i zagospodarowania jednostki.
II.1.h.	Budowa hotelu przez inwestora prywatnego w Płonem	Strefa A	Działanie o charakterze infrastrukturalnym, które zostanie zrealizowane w strefie A – rolniczo-osadniczej. Ustalenia i rekomendacje w zakresie kształtowania i prowadzenia polityki przestrzennej w tej jednostce zostały przedstawione w podrozdziale 6.1. Przedsięwzięcie jest zgodne z zasadami rozwoju i zagospodarowania jednostki.
II.1.i.	Rozwój gospodarstw agroturystycznych	Strefa B	Działanie o charakterze infrastrukturalnym, które zostanie zrealizowane w strefie B – ekologiczno-osadniczej. Ustalenia i rekomendacje w zakresie kształtowania i prowadzenia polityki przestrzennej w tej jednostce zostały przedstawione w podrozdziale 6.1. Przedsięwzięcie jest zgodne z zasadami rozwoju i zagospodarowania jednostki.
Cel operacyjny II.2. Budowa i modernizacja infrastruktury transportowej			
II.2.a.	Przebudowa drogi powiatowej Wilczewo-Dulsk	Strefa A	Działanie o charakterze infrastrukturalnym, polegające na przebudowie istniejącej drogi. Tak więc inwestycja ma charakter odtworzeniowy.

			Przedsięwzięcie w żaden sposób nie wpływa na zmianę sposobu kształtowania i prowadzenia polityki przestrzennej w strefie rolniczo – osadniczej.
II.2.b.	Przebudowa drogi powiatowej Bocheniec-Wilczewo	Strefa A	Działanie o charakterze infrastrukturalnym, polegające na przebudowie istniejącej drogi. Tak więc inwestycja ma charakter odtworzeniowy. Przedsięwzięcie w żaden sposób nie wpływa na zmianę sposobu kształtowania i prowadzenia polityki przestrzennej w strefie rolniczo – osadniczej.
II.2.c.	Przebudowa drogi powiatowej Łubki-Radomin	Strefa A	Działanie o charakterze infrastrukturalnym, polegające na przebudowie istniejącej drogi. Tak więc inwestycja ma charakter odtworzeniowy. Przedsięwzięcie w żaden sposób nie wpływa na zmianę sposobu kształtowania i prowadzenia polityki przestrzennej w strefie rolniczo – osadniczej.
II.2.d.	Przebudowa drogi powiatowej Radomin – Szczutowo	Strefa A	Działanie o charakterze infrastrukturalnym, polegające na przebudowie istniejącej drogi. Tak więc inwestycja ma charakter odtworzeniowy. Przedsięwzięcie w żaden sposób nie wpływa na zmianę sposobu kształtowania i prowadzenia polityki przestrzennej w strefie rolniczo – osadniczej.
Cel operacyjny II.3. Uporządkowanie gospodarki wodno-ściekowej			
II.3.a.	Budowa przydomowych oczyszczalni ścieków	Strefa A i Strefa B	Działanie o charakterze infrastrukturalnym, obejmujące obszar całej gminy. Tak więc zostanie ono zlokalizowane zarówno na obszarze strefy A – rolniczo-osadniczej, jak i strefy B – ekologiczno – osadniczej. Ustalenia i rekomendacje w zakresie kształtowania i prowadzenia polityki przestrzennej w tych jednostkach zostały przedstawione w podrozdziałach 6.1. i 6.2. Przedsięwzięcie jest zgodne z zasadami rozwoju i zagospodarowania jednostek.
II.3.b.	Budowa sieci wodno-kanalizacyjnej pod zabudowę mieszkaniową w Radominie	Strefa A	Działanie o charakterze infrastrukturalnym, które zostanie zrealizowane w strefie A – rolniczo-osadniczej. Ustalenia i rekomendacje w zakresie kształtowania i prowadzenia polityki przestrzennej w tej jednostce zostały przedstawione w podrozdziale 6.1. Przedsięwzięcie jest zgodne z zasadami rozwoju i zagospodarowania jednostki.

II.3.c.	Budowa sieci kanalizacyjnej do miejscowości Rętwiny. Szczutowo	Strefa A	Działanie o charakterze infrastrukturalnym, które zostanie zrealizowane w strefie A – rolniczo-osadniczej. Ustalenia i rekomendacje w zakresie kształtowania i prowadzenia polityki przestrzennej w tej jednostce zostały przedstawione w podrozdziale 6.1. Przedsięwzięcie jest zgodne z zasadami rozwoju i zagospodarowania jednostki.
II.3.d.	Modernizacja stacji uzdatniania wody w Dulsku	Strefa A	Działanie o charakterze infrastrukturalnym, które zostanie zrealizowane w strefie A – rolniczo-osadniczej. Ustalenia i rekomendacje w zakresie kształtowania i prowadzenia polityki przestrzennej w tej jednostce zostały przedstawione w podrozdziale 6.1. Przedsięwzięcie jest zgodne z zasadami rozwoju i zagospodarowania jednostki.
II.3.e.	Modernizacja stacji uzdatniania wody w Radominie	Strefa A	Działanie o charakterze infrastrukturalnym, polegające na modernizacji istniejącej stacji uzdatniania wody. Tak więc inwestycja ma charakter odtworzeniowy. Przedsięwzięcie w żaden sposób nie wpływa na zmianę sposobu kształtowania i prowadzenia polityki przestrzennej w strefie A – rolniczo – osadniczej.
II.3.f.	Modernizacja stacji uzdatniania wody w Szczutowie	Strefa A	Działanie o charakterze infrastrukturalnym, polegające na modernizacji istniejącej stacji uzdatniania wody. Tak więc inwestycja ma charakter odtworzeniowy. Przedsięwzięcie w żaden sposób nie wpływa na zmianę sposobu kształtowania i prowadzenia polityki przestrzennej w strefie A – rolniczo – osadniczej.
II.3.g.	Budowa studni głębinowej w miejscowości Dulsk	Strefa A	Działanie o charakterze infrastrukturalnym, które zostanie zrealizowane w strefie A – rolniczo-osadniczej. Ustalenia i rekomendacje w zakresie kształtowania i prowadzenia polityki przestrzennej w tej jednostce zostały przedstawione w podrozdziale 6.1. Przedsięwzięcie jest zgodne z zasadami rozwoju i zagospodarowania jednostki.
Cel operacyjny II.4. Rozwój infrastruktury opartej na rozwiązaniach ekologicznych			
II.4.a.	Wymiana pieców węglowych na terenie Gminy Radomin	Strefa A i Strefa B	Działanie o charakterze infrastrukturalnym, obejmujące obszar całej gminy. Tak więc zostanie ono zlokalizowane zarówno na obszarze strefy A – rolniczo-osadniczej, jak i strefy B – ekologiczno – osadniczej. Ustalenia i rekomendacje w zakresie kształtowania i prowadzenia

			<p>polityki przestrzennej w tych jednostkach zostały przedstawione w podrozdziałach 6.1. i 6.2.</p> <p>Przedsięwzięcie jest zgodne z zasadami rozwoju i zagospodarowania jednostek.</p>
II.4.b.	Budowa instalacji fotowoltaicznych dla mieszkańców Gminy	Strefa A i Strefa B	<p>Działanie o charakterze infrastrukturalnym, obejmujące obszar całej gminy. Tak więc zostanie ono zlokalizowane zarówno na obszarze strefy A – rolniczo-osadniczej, jak i strefy B – ekologiczno – osadniczej. Ustalenia i rekomendacje w zakresie kształtowania i prowadzenia polityki przestrzennej w tych jednostkach zostały przedstawione w podrozdziałach 6.1. i 6.2.</p> <p>Przedsięwzięcie jest zgodne z zasadami rozwoju i zagospodarowania jednostek.</p>
II.4.c.	Budowa instalacji fotowoltaicznych na obiektach użyteczności publicznej	Strefa A i Strefa B	<p>Działanie o charakterze infrastrukturalnym, obejmujące obszar całej gminy. Tak więc zostanie ono zlokalizowane zarówno na obszarze strefy A – rolniczo-osadniczej, jak i strefy B – ekologiczno – osadniczej. Ustalenia i rekomendacje w zakresie kształtowania i prowadzenia polityki przestrzennej w tych jednostkach zostały przedstawione w podrozdziałach 6.1. i 6.2.</p> <p>Przedsięwzięcie jest zgodne z zasadami rozwoju i zagospodarowania jednostek.</p>
II.4.d.	Budowa PSZOK w Radominie	Strefa A	<p>Działanie o charakterze infrastrukturalnym, które zostanie zrealizowane w strefie A – rolniczo-osadniczej. Ustalenia i rekomendacje w zakresie kształtowania i prowadzenia polityki przestrzennej w tej jednostce zostały przedstawione w podrozdziale 6.1.</p> <p>Przedsięwzięcie jest zgodne z zasadami rozwoju i zagospodarowania jednostki.</p>
II.4.e.	Termomodernizacja budynków użyteczności publicznej na terenie Gminy Radomin	Strefa A i Strefa B	<p>Działanie o charakterze infrastrukturalnym, obejmujące obszar całej gminy. Tak więc zostanie ono zlokalizowane zarówno na obszarze strefy A – rolniczo-osadniczej, jak i strefy B – ekologiczno – osadniczej. Ustalenia i rekomendacje w zakresie kształtowania i prowadzenia polityki przestrzennej w tych jednostkach zostały przedstawione w podrozdziałach 6.1. i 6.2.</p> <p>Przedsięwzięcie jest zgodne z zasadami rozwoju i zagospodarowania jednostek.</p>

II.4.f.	Modernizacja oświetlenia ulicznego – wymiana lamp na LED	Strefa A i Strefa B	Działanie o charakterze infrastrukturalnym, obejmujące obszar całej gminy. Tak więc zostanie ono zlokalizowane zarówno na obszarze strefy A – rolniczo-osadniczej, jak i strefy B – ekologiczno – osadniczej. Ustalenia i rekomendacje w zakresie kształtowania i prowadzenia polityki przestrzennej w tych jednostkach zostały przedstawione w podrozdziałach 6.1. i 6.2. Przedsięwzięcie jest zgodne z zasadami rozwoju i zagospodarowania jednostek.
Cel strategiczny III. Rozwój przedsiębiorczości oparty na współpracy			
Cel operacyjny III.1. Wsparcie rozwoju przedsiębiorczości			
III.1.a.	Współpraca z gminami ościennymi w zakresie zapewnienia wsparcia inkubacyjnego nowo powstałym przedsiębiorstwom	-	Działania o charakterze społecznym, mające na celu wsparcie rozwoju przedsiębiorczości na terenie gminy. Przedsięwzięcie w żaden sposób nie wpływa na kształtowanie i prowadzenie polityki przestrzennej w gminie.
III.1.b.	Rozwój partnerskiej współpracy z LGD „Dolina Drwęcy”, Toruńskim Funduszem Poręczeń Kredytowych i Powiatowym Urzędem Pracy w Golubiu-Dobrzyniu w zakresie pozyskiwania wsparcia finansowego na rozwój działalności gospodarczej	-	Działania o charakterze społecznym, mające na celu wsparcie rozwoju przedsiębiorczości na terenie gminy. Przedsięwzięcie w żaden sposób nie wpływa na kształtowanie i prowadzenie polityki przestrzennej w gminie.
Cel operacyjny III.2. Aktywizacja osób bezrobotnych			
III.2.a.	Współpraca z Powiatowym Urzędem Pracy w Golubiu-Dobrzyniu w zakresie realizacji programów mających na celu aktywizację społeczno-zawodową mieszkańców	-	Działania o charakterze społecznym, mające na celu aktywizację osób bezrobotnych z terenu gminy. Przedsięwzięcie w żaden sposób nie wpływa na kształtowanie i prowadzenie polityki przestrzennej w gminie.

Źródło: Opracowanie własne

Zebrane w powyższej tabeli ustalenia i rekomendacje w zakresie prowadzenia polityki przestrzennej na terenie Gminy Radomin wskazują zasady, jakimi należy się kierować przy planowaniu i realizacji zaplanowanych w niniejszej strategii przedsięwzięć.

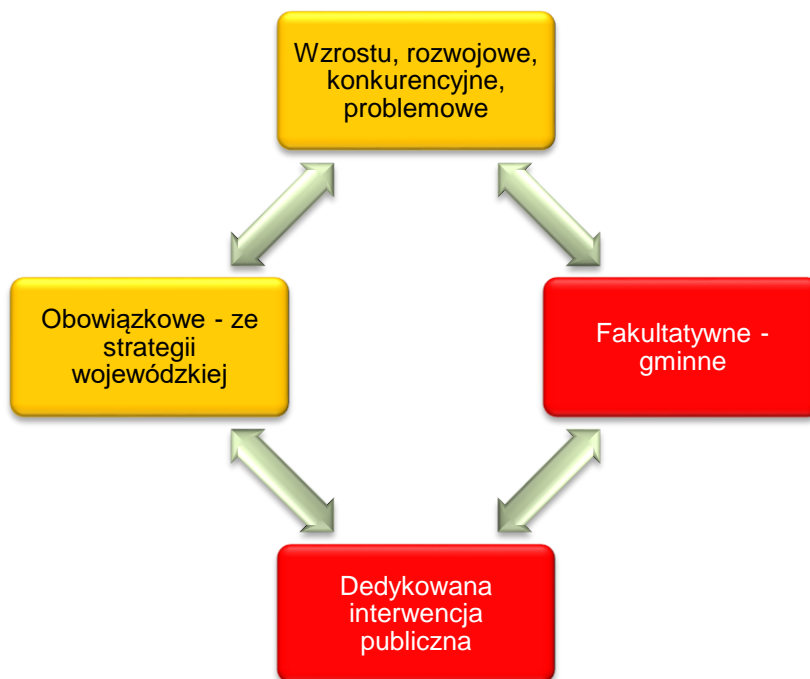
Wszystkie zaplanowane przedsięwzięcia infrastrukturalne wpisują się w założenia i zasady rozwoju i zagospodarowania wynikające z zapisów Studium uwarunkowań i kierunków zagospodarowania przestrzennego gminy Radomin.

Rozdział VII.

Obszary strategicznej interwencji określone w strategii rozwoju województwa wraz z zakresem planowanych działań

Warunkiem efektywnej polityki rozwoju jest pogłębiona diagnoza terytoriów, czyli rozpoznanie zasobów endogenicznych i potencjałów, możliwych do wykorzystania do rozwoju, a także określenia barier rozwojowych i obszarów, które należałoby wesprzeć, co umożliwi większe różnicowanie i lepsze dopasowanie interwencji w zależności od specyfiki tych terytoriów. W ten sposób identyfikowane są obszary wsparcia, w tym o szczególnym charakterze, tzw. Obszary strategicznej interwencji.

Wykres 1. Obszary strategicznej interwencji – sposób rozumienia, rodzaje i sens ich identyfikacji



Źródło: *Strategia Rozwoju Gminy – poradnik praktyczny*

Według ustawy, obszar strategicznej interwencji (OSI) to określony w strategii rozwoju obszar o zidentyfikowanych lub potencjalnych powiązaniach funkcjonalnych, lub o szczególnych warunkach społecznych, gospodarczych czy przestrzennych, decydujących o występowaniu barier rozwoju lub trwałych, możliwych do aktywowania, potencjałów rozwojowych, do którego jest kierowana interwencja publiczna łącząca inwestycje, w szczególności gospodarcze, infrastrukturalne albo w zasoby ludzkie, finansowane z różnych źródeł, czy też rozwiązania regulacyjne.

Na poziomie regionalnym Samorząd Województwa kujawsko-pomorskiego wyznaczył własne obszary strategicznej interwencji.

7.1. „Strategia Przyspieszenia 2030+”

Strategia rozwoju jest najważniejszym dokumentem, który opracowuje Samorząd Województwa celem wyznaczenia kierunków rozwoju województwa na najbliższe lata. Kierunki te będą realizowane poprzez bardzo różne działania władz, ale także innych podmiotów zainteresowanych rozwojem.

Dla województwa strategia jest zbiorem wiedzy o potrzebach województwa oraz o tym, w jaki sposób zamierza je realizować. Jako, że jest to strategia dla całego województwa, skupia się na działaniach, z których efektów skorzystają wszyscy lub większość jego mieszkańców.

7.2. Wyzwania rozwojowe województwa kujawsko-pomorskiego wynikające ze Strategii Przyspieszenia 2030+

W wyniku prac diagnostycznych zawartych w Strategii Przyspieszenia 2030+ zidentyfikowano następujące wyzwania rozwojowe:

- 1) Poprawa poziomu rozwoju społecznego mieszkańców województwa.
- 2) Dostosowanie kierunków rozwoju województwa do transformacji demograficznej i konsekwencji starzenia społeczeństwa.
- 3) Rozwój gospodarczy.
- 4) Wzrost innowacyjności gospodarki województwa.
- 5) Poprawa dostępności zewnętrznej oraz wykorzystanie potencjału logistycznego województwa.
- 6) Poprawa dostępności komunikacyjnej stolic województwa z terenu całego województwa.
- 7) Wzmocnienie potencjału Bydgoszczy i Torunia jako ośrodków współodpowiedzialnych za rozwój społeczno-gospodarczy i konkurencyjność województwa.
- 8) Nowoczesny sektor rolno-spożywczy.
- 9) Rozwój uzdrowisk.
- 10) Powszechna dostępność technologii informacyjnych.
- 11) Zapewnienie dobrego stanu powietrza.
- 12) Zapewnienie zrównoważonego rozwoju oraz efektywnego funkcjonowania gospodarki i społeczeństwa w warunkach zmian klimatu.
- 13) Bezpieczeństwo i transformacja energetyczna.
- 14) Odbudowa gospodarki regionu po epidemii COVID-19.

7.3. Wizja rozwoju województwa kujawsko-pomorskiego

Istotą funkcjonowania i rozwoju województwa kujawsko-pomorskiego jest zapewnienie jak najwyższej jakości życia jego mieszkańców.

Zakłada się, że końcowym efektem kształtowania jakości życia mieszkańców województwa kujawsko-pomorskiego będzie przede wszystkim wzrost zamożności społeczeństwa, jak również większa satysfakcja z możliwości realizacji aspiracji życiowych na jego terenie i komfort zamieszkiwania w regionie o dobrym stanie środowiska oraz wysokiej jakości oferowanych usług.

Pierwszym filarem „Strategii Przyspieszenia 2030+” jest konieczność przewyższenia problemu wciąż zbyt niskiego poziomu rozwoju społecznego.

Drugim filarem jest dążenie do poprawy stanu rozwoju gospodarczego województwa.

Trzeci filar stanowią działania na rzecz zapewnienia warunków dla wysokiej jakości życia oraz konkurencyjności gospodarki, związanych z jakością przestrzeni województwa.

Oprócz tych trzech filarów określających dziedziny „Strategii Przyspieszenia 2030+”, należy wskazać obszar zagadnień wspólnych dla nich (horyzontalnych) i tworzących między nimi powiązania i relacje, które są niezbędne do sprawnego funkcjonowania województwa, jako spójnego systemu społeczno-gospodarczego o integralnej strukturze funkcjonalno-przestrzennej. Zalicza się do nich zagadnienia dotyczące: bezpieczeństwa, cyfryzacji, transportu publicznego oraz współpracy wszystkich podmiotów i środowisk na rzecz rozwoju, tworzące czwarty filar.

Tabela 10. Filary „Strategii Przyspieszenia 2030+” oraz ich rola w kształtowaniu jakości życia i konkurencyjności gospodarki

Filary Strategii Przyspieszenia 2030+			
Rozwój społeczny	Zrównoważony rozwój gospodarczy	Kształtowanie przestrzeni	Sprawne funkcjonowanie systemów
Kształtuje jakość życia związaną z umiejętnościami i aktywnością mieszkańców	Kształtuje jakość życia związaną z dochodami gospodarstw domowych i zdolnością samorządów do inwestowania	Kształtuje jakość życia związaną ze stanem środowiska oraz zagospodarowaniem przestrzeni	Kształtuje jakość życia związaną z dostępnością, zaufaniem społecznym i instytucjonalnym, jakością i odpowiedzialnością zarządzania, poczuciem bezpieczeństwa
Kształtuje konkurencyjność gospodarki związaną z umiejętnościami i zaangażowaniem mieszkańców	Kształtuje konkurencyjność gospodarki związaną z jej nowoczesnością i różnorodnością	Kształtuje konkurencyjność gospodarki związaną z atrakcyjnością dla lokalizacji działalności gospodarczych	Kształtuje konkurencyjność gospodarki związaną z otwartością regionu i prorozwojowymi postawami wszystkich interesariuszy

Źródło: Strategia rozwoju województwa kujawsko-pomorskiego do 2030 roku – Strategia Przyspieszenia 2030+

Biorąc pod uwagę powyższe zapisy finalne efekty Strategii Przyspieszenia 2030+ to:

- 1) Wzrost zamożności mieszkańców.
- 2) Możliwości realizacji aspiracji życiowych na terenie województwa.
- 3) Komfort zamieszkiwania w regionie o dobrym stanie środowiska i wysokiej jakości oferowanych usług.

7.4. Koncepcja rozwoju funkcjonalno-przestrzennego województwa kujawsko-pomorskiego

Koncepcja rozwoju funkcjonalno-przestrzennego województwa kujawsko-pomorskiego przedstawia sposób jego funkcjonowania i rozwoju do roku 2030 na podstawie zbioru podstawowych założeń, zasad i relacji. Dodatkowo określa niezbędne działania w przestrzeni społeczno-gospodarczej województwa.

W/w koncepcja zawiera sześć podstawowych elementów, stanowiących ogólne ramy rozwoju regionu. Są to:

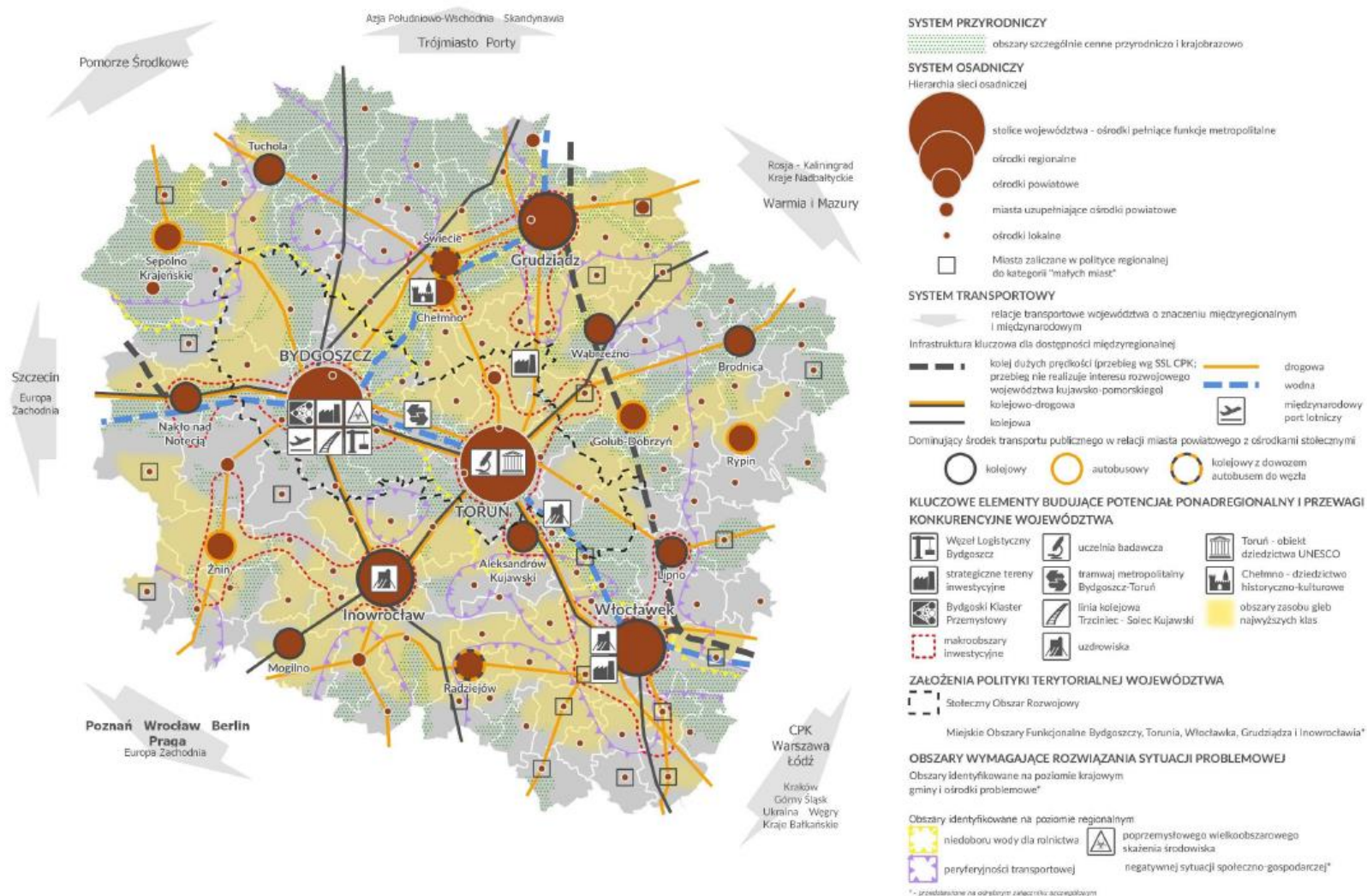
- system przyrodniczy – obszary kluczowe ze względu na charakter walorów środowiskowych;
- system osadniczy – stymulowanie rozwoju obszarów i dziedzin funkcjonowania życia społecznego i gospodarczego;
- system transportowy – relacje transportowe o znaczeniu międzyregionalnym, międzynarodowym oraz sposób organizacji relacji wewnątrzwojewódzkich, w tym wskazanie dominującego środka transportu publicznego w relacji węzły powiatowe – stolicy województwa;
- kluczowe elementy budujące potencjał ponadregionalny i przewagi konkurencyjne województwa – możliwość uruchomienia nowych procesów rozwojowych, znacząco zwiększających możliwości rozwoju województwa;

- zidentyfikowane obszary wymagające rozwiązania sytuacji problemowej – obecność ograniczeń rozwojowych na tyle ważnych, że mogą zagrażać prawidłowemu rozwojowi województwa jako spójnemu systemowi społeczno-gospodarczemu;
- założenia polityki terytorialnej województwa – zbiór zasad, które dotyczą świadomego różnicowania polityki rozwoju w ujęciu terytorialnym w powiązaniu z hierarchią sieci osadniczej, na bazie miejskich obszarów funkcjonalnych. Formułują one metodę identyfikacji zasięgu przestrzennego poszczególnych obszarów różnicowania interwencji oraz dziedziny wsparcia dla poszczególnych kategorii obszarów.

Na poniższych mapach przedstawiono Model struktury funkcjonalno-przestrzennej województwa kujawsko-pomorskiego do roku 2030 oraz uszczegóławiające go:

- miejskie obszary funkcjonalne;
- obszary wymagające rozwiązania sytuacji problemowej zidentyfikowanych na poziomie krajowym;
- obszary wymagające rozwiązania sytuacji problemowej zidentyfikowanych na poziomie regionalnym w zakresie negatywnej sytuacji społecznej.

Mapa 4. Model struktury funkcjonalno-przestrzennej województwa kujawsko-pomorskiego do roku 2030



Źródło: Strategia rozwoju województwa kujawsko-pomorskiego do 2030 roku – Strategia Przyspieszenia 2030+

Mapa 5. Model struktury funkcjonalno-przestrzennej województwa kujawsko-pomorskiego do roku 2030 – uszczegółowienie dotyczące miejskich obszarów funkcjonalnych



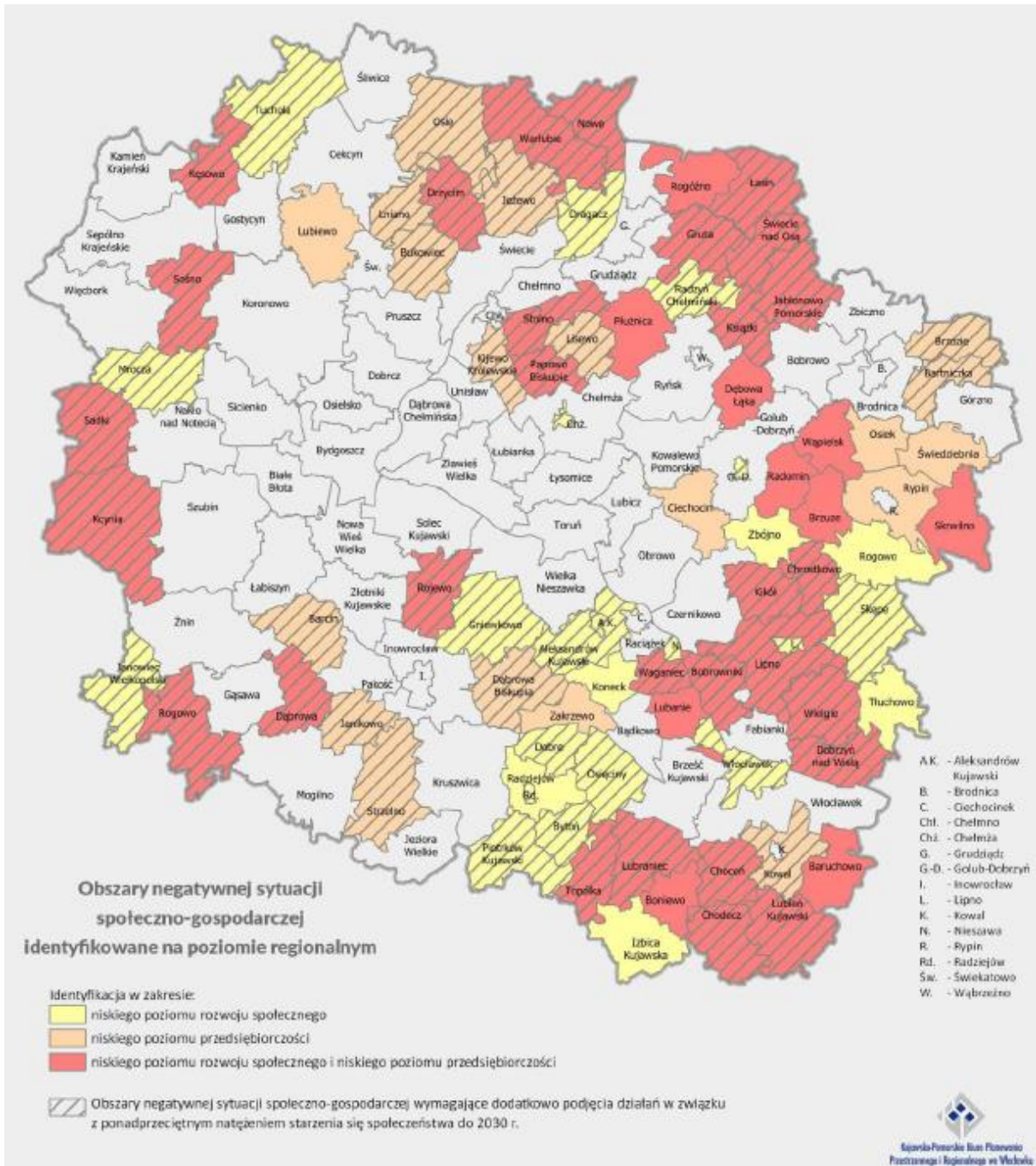
Źródło: Strategia rozwoju województwa kujawsko-pomorskiego do 2030 roku – Strategia Przyspieszenia 2030+

Mapa 6. Model struktury funkcjonalno-przestrzennej województwa kujawsko-pomorskiego do roku 2030 – uszczegółowienie dotyczące obszarów wymagających rozwiązania sytuacji problemowej zidentyfikowanych na poziomie krajowym



Źródło: Strategia rozwoju województwa kujawsko-pomorskiego do 2030 roku – Strategia Przyspieszenia 2030+

Mapa 7. Model struktury funkcjonalno-przestrzennej województwa kujawsko-pomorskiego do roku 2030 – uszczegółowienie dotyczące obszarów wymagających rozwiązania sytuacji problemowej zidentyfikowanych na poziomie regionalnym w zakresie negatywnej sytuacji społecznej



Źródło: Strategia rozwoju województwa kujawsko-pomorskiego do 2030 roku – Strategia Przyspieszenia 2030+

7.5. Cele i kierunki rozwoju województwa

Celem nadrzędnym „Strategii Przyspieszenia 2030+” jest „Jakość życia typowa dla wysokorozwiniętych regionów europejskich”.

Powyższy cel osiągnięty zostanie przez koncentrację działań w czterech obszarach tematycznych rozwoju:

- 1) **Spoleczeństwo** – w ramach tego obszaru zakłada się poprawę poziomu rozwoju społecznego, głównie w aspekcie zmian postaw społecznych i rozwoju edukacji. Celami operacyjnymi tego obszaru są: edukacja, aktywność społeczna, zdrowie, kultura i sport.

Obszar ten wyróżnia dwa cele główne:

- **Skuteczna edukacja.**
- **Zdrowe, aktywne i zamożne społeczeństwo.**

- 2) **Gospodarka** – w ramach tego obszaru dążyć się będzie do rozwoju i unowocześnienia gospodarki województwa, który jest warunkiem wzrostu jego konkurencyjności w aspekcie miejsca zamieszkania. Celem operacyjnym tego obszaru jest: jakościowy i ilościowy rozwój przedsiębiorczości.

Obszar ten wyróżnia jeden cel główny:

- **Konkurencyjna gospodarka.**

- 3) **Przestrzeń** – obszar ten ma za zadanie zapewnić wysoką jakość życia oraz konkurencyjności gospodarki, w zagadnieniach związanych z jakością przestrzeni województwa. Celami operacyjnymi tego obszaru są: dostępność usług, infrastruktury transportowej, przestrzeni dla rozwoju gospodarczego, wykorzystania potencjałów endogenicznych w rozwoju lokalnym.

Obszar ten wyróżnia jeden cel główny:

- **Dostępna przestrzeń i czyste środowisko.**

- 4) **Spójność** – obszar ten zmierza do zapewnienia wysokiej sprawności funkcjonowania systemu społeczno-gospodarczego, tak by przestrzeń województwa była spójna komunikacyjnie, bezpieczna i odporna na zagrożenia. Jednocześnie cechą realizowanych w województwie procesów powinna być innowacyjność, przy jednoczesnej nowoczesności struktur. Celami operacyjnymi tego obszaru są: informatyzacja (cyfryzacja), bezpieczeństwo publiczne, transport publiczny, współpraca na rzecz rozwoju regionu.

Obszar ten wyróżnia jeden cel główny:

- **Spójne i bezpieczne województwo.**

W ramach poszczególnych celów głównych, sformułowano cele operacyjne, które zaprezentowano w poniższej tabeli:

Tabela 11. Cel nadrzędny, cele główne oraz cele operacyjne „Strategii rozwoju województwa kujawsko-pomorskiego do 2030 roku – Strategia Przyspieszenia 2030+”

Jakość życia typowa dla wysokorozwiniętych regionów europejskich				
1. Skuteczna edukacja	2. Zdrowe, aktywne i zamożne społeczeństwo	3. Konkurencyjna gospodarka	4. Dostępna przestrzeń i czyste środowisko	5. Spójne i bezpieczne województwo
11. Podniesienie jakości kształcenia i wychowania 12. Edukacja dla gospodarki opartej na wiedzy i nowoczesnych technologiach 13. Kształtowanie środowiska edukacyjnego 14. Rozwój szkolnictwa wyższego	21. Aktywność społeczna i rozwój społeczeństwa obywatelskiego 22. Rozwój wrażliwy społecznie 23. Zdrowie 24. Kultura, sztuka i dziedzictwo narodowe 25. Sport i aktywność fizyczna	31. Odbudowa gospodarki po COVID-19 32. Innowacyjna gospodarka – nauka, badania i wdrożenia 33. Rozwój przedsiębiorczości 34. Rozwój sektora rolno-spożywczego 35. Rozwój turystyki 36. Internacjonalizacja gospodarki 37. Nowoczesny rynek pracy	41. Infrastruktura rozwoju społecznego 42. Środowisko przyrodnicze 43. Przestrzeń kulturowa 44. Przestrzeń dla gospodarki 45. Infrastruktura transportu 46. Infrastruktura techniczna 47. Czysta energia i bezpieczeństwo energetyczne 48. Potencjały endogeniczne	51. Transport publiczny 52. Cyfryzacja 53. Bezpieczeństwo 54. Współpraca dla rozwoju regionu

Źródło: Strategia rozwoju województwa kujawsko-pomorskiego do 2030 roku – Strategia Przyspieszenia 2030+

7.6. Obszary Strategicznej Interwencji w województwie kujawsko-pomorskim

„Krajowa Strategia Rozwoju Regionalnego 2030” kontynuuje wprowadzoną w „KSRR 2010-2020” ideę obszarów strategicznej interwencji (OSI). OSI są obecnie wiązane bezpośrednio z zasadą koncentracji terytorialnej, która z kolei jest definiowana jako „ukierunkowanie interwencji w ramach polityki regionalnej na rzecz wsparcia ograniczonej liczby terytoriów”. Uzasadnieniem tej zasady jest fakt, że każdy obszar charakteryzuje się określonymi wyzwaniami, barierami bądź potencjałami, których rozwój jest szczególnie istotny z punktu widzenia spójności regionu bądź kraju. Obszary te charakteryzują się zbiorem cech (funkcjonalnych, społeczno-gospodarczych, przestrzennych i innych), które w sposób pozytywny lub negatywny wyodrębniają je z otoczenia, co pozwala określić granice tego obszaru.

W „Krajowej Strategii Rozwoju Regionalnego 2030” wskazano następujące OSI, które dotyczą województwa kujawsko-pomorskiego:

- miasta średnie tracące funkcje społeczno-gospodarcze,
- obszary zagrożone trwałą marginalizacją.

Dodatkowo KSRR 2030 dopuszcza na poziomie polityki regionalnej danego województwa identyfikację obszarów strategicznej interwencji będących odpowiedzią na problemy rozwojowe, o ile będzie to wiązało się z zapewnieniem konkretnych instrumentów wsparcia lub mechanizmów uzgodnień.

Obszary Strategicznej Interwencji wskazywane w polityce regionalnej województwa kujawsko-pomorskiego do realizacji w okresie do roku 2030, przedstawiono w tabeli poniżej:

Tabela 12. Obszary Strategicznej Interwencji na terenie województwa kujawsko-pomorskiego ustanowione do roku 2030

Nazwa OSI	Wyjaśnienia	Rodzaj OSI wg KSRR2030	Możliwy rodzaj instrumentu wsparcia / mechanizmu uzgodnień	Przynależność Gminy Radomin do danego OSI
Zidentyfikowane na poziomie krajowym, wobec których politykę rozwoju adekwatną do przedmiotu delimitacji prowadzi Rada Ministrów RP				
<p>Miasta średnie tracące funkcje społeczno-gospodarcze</p>	<p>Przynależność miast wg materiałów ministerstwa właściwego ds. prowadzenia polityki regionalnej (aktualnie opublikowana przez Ministerstwo Funduszy i Polityki Rozwoju – „Zaktualizowana imienna lista 139 miast średnich tracących funkcje społeczno-gospodarcze”).</p> <p>W przypadku wyróżnienia „miejskich obszarów funkcjonalnych miast średnich tracących funkcje społeczno-gospodarcze” jako OSI należy traktować obszary funkcjonalne a nie wyłącznie wskazane miasta. Jeśli dokumenty odrębne, formułujące politykę krajową wobec powyższych miast, nie określą metody określania ich obszarów funkcjonalnych, to za obszar funkcjonalny „miasta średniego tracącego funkcje społeczno-gospodarcze” należy uznać w przypadku miast:</p> <ul style="list-style-type: none"> • Włocławek, Grudziądz, Inowrocław – MOF-y tych miast; 	<p>Miasta średnie tracące funkcje społeczno-gospodarcze</p>	<p>Określany z poziomu polityki krajowej</p>	<p>NIE</p>

	<ul style="list-style-type: none"> • Nakło nad Notecią i Świecie (leżące w gminach miejsko-wiejskich) – obszar gmin Nakło nad Notecią i Świecie; • Chełmno, Rypin (stanowiące gminy miejskie) – obszar powyższych gmin miejskich lub (po wyrażeniu woli objęcia interwencją) obszar powyższych gmin miejskich oraz gmin wiejskich – odpowiednio: Chełmno, Kijewo Królewskie i Stolno w przypadku m. Chełmno oraz Rypin w przypadku m. Rypin; • dopuszcza się utworzenie jednego obszaru funkcjonalnego tworzonego z podobszarów miast Świecie i Chełmno. 			
Obszary zagrożone trwałą marginalizacją	Przynależność miast wg materiałów ministerstwa właściwego ds. prowadzenia polityki regionalnej (aktualnie opublikowana przez Ministerstwo Funduszy i Polityki Rozwoju – „Zaktualizowana lista gmin zagrożonych trwałą marginalizacją, programowanie2021-2027”).	Obszary zagrożone trwałą marginalizacją	Określany z poziomu polityki krajowej	NIE

Zidentyfikowane na poziomie wojewódzkim, wobec których politykę rozwoju adekwatną do przedmiotu delimitacji prowadzi Samorząd Województwa				
Miejski obszar funkcjonalny Torunia	Zasięg terytorialny określony na mapie pt. „Model struktury funkcjonalno-przestrzennej województwa kujawsko-pomorskiego do roku 2030”	Miejski obszar funkcjonalny	Instrument ZIT lub IIT/ Interwencja na podstawie uzgadnianego dokumentu programowego	TAK
Miejski obszar funkcjonalny Bydgoszcz	Zasięg terytorialny określony na mapie pt. „Model struktury funkcjonalno-przestrzennej województwa kujawsko-pomorskiego do roku 2030”	Miejski obszar funkcjonalny	Instrument ZIT lub IIT/ Interwencja na podstawie uzgadnianego dokumentu programowego	NIE
Miejski obszar funkcjonalny Włocławka	Zasięg terytorialny określony na mapie pt. „Model struktury funkcjonalno-przestrzennej województwa kujawsko-pomorskiego do roku 2030”	Miejski obszar funkcjonalny	Instrument ZIT lub IIT/ Interwencja na podstawie uzgadnianego dokumentu programowego	NIE
Miejski obszar funkcjonalny Grudziądz	Zasięg terytorialny określony na mapie pt. „Model struktury funkcjonalno-przestrzennej województwa kujawsko-pomorskiego do roku 2030”	Miejski obszar funkcjonalny	Instrument ZIT lub IIT/ Interwencja na podstawie uzgadnianego dokumentu programowego	NIE
Miejski obszar funkcjonalny Inowrocław	Zasięg terytorialny określony na mapie pt. „Model struktury funkcjonalno-przestrzennej województwa kujawsko-pomorskiego do roku 2030”	Miejski obszar funkcjonalny	Instrument ZIT lub IIT/ Interwencja na podstawie uzgadnianego dokumentu programowego	NIE
OSI gmin wykazujących negatywną sytuację społeczno-gospodarczą	Zasięg terytorialny określony na mapie uzupełniającej „Model struktury funkcjonalno-przestrzennej województwa kujawsko-pomorskiego do roku 2030” Dopuszcza się aktualizacje przyjmowane przez Zarząd Województwa Kujawsko-Pomorskiego	Wewnętrzne peryferia	Instrument IIT, wsparcie poprzez preferencje w RPO / brak uzgodnień	TAK (Gmina Radomin należy do obszaru, na którym występuje problem niskiego poziomu przedsiębiorczości oraz rozwoju społeczeństwa)

OSI obszarów cechujących się skrajnym niedoborem wody dla rolnictwa	Zasięg terytorialny określony na mapie pt. „Model struktury funkcjonalno-przestrzennej województwa kujawsko-pomorskiego do roku 2030” – do uszczegółowienia na etapie sporządzania Planu zagospodarowania przestrzennego województwa	Subregion	Instrument IIT, wsparcie poprzez dedykowane działania przestrzenne / brak uzgodnień	NIE
OSI obszarów peryferyjności transportowej	Zasięg terytorialny określony na mapie pt. „Model struktury funkcjonalno-przestrzennej województwa kujawsko-pomorskiego do roku 2030” – do uszczegółowienia na etapie sporządzania Planu zagospodarowania przestrzennego województwa.	Wewnętrzne peryferia	Instrument IIT, wsparcie na etapie planowania funkcjonowania transportu publicznego / brak uzgodnień	NIE
Zidentyfikowane na poziomie wojewódzkim, wobec których politykę rozwoju adekwatną do przedmiotu delimitacji prowadzą organy administracji rządowej				
Obszar przemysłowego wielkoobszarowego skażenia środowiska.	Teren miasta Bydgoszcz oraz gminy Solec Kujawski. Rozpoznane ogniska zanieczyszczeń znajdują się na terenie dawnych Zakładów Chemicznych Zachem w Bydgoszczy. Niezbędne jest precyzyjne określenie zasięgu terytorialnego zanieczyszczeń, zwłaszcza w zakresie zasięgu zanieczyszczeń wód.	Obszary zdegradowane	Określany z poziomu polityki krajowej	NIE

Źródło: Strategia rozwoju województwa kujawsko-pomorskiego do 2030 roku – Strategia Przyspieszenia 2030+

7.7 Spójność kierunków działań zaplanowanych w Strategii Rozwoju Gminy Radomin z kierunkami rozwoju określonymi w Strategii Przyspieszenia 2030+

Wszystkie kierunki działań wskazane w Strategii Rozwoju Gminy Radomin są spójne z kierunkami rozwoju określonymi w Strategii Przyspieszenia 2030+.

Szczegółowe zestawienie powiązań przedstawiono w poniższej tabeli.

Tabela 13. Spójność kierunków działań Strategii Rozwoju Gminy Radomin z kierunkami rozwoju Strategii Przyspieszenia 2030+

Kierunki działań zaplanowanych w Strategii Rozwoju Gminy Radomin	Kierunki rozwoju określone w Strategii Przyspieszenia 2030+
Budowa żłobka w miejscowości Radomin	Projekt zgodny z kierunkiem 4101. Rozwój infrastruktury opieki nad dziećmi do lat 3, który dotyczy działań inwestycyjnych mających na celu stworzenie lub poprawę warunków lokalowych dla prowadzenia działań opieki nad dziećmi do lat trzech. Obejmuje zarówno działania polegające na budowie nowych obiektów, modernizacji, przebudowie i rozbudowie istniejących, jak i adaptacji obiektów o innym przeznaczeniu. Obejmuje zarówno działania polegające na tworzeniu obiektów samodzielnych, dedykowanych do tego celu, jak i tworzeniu bazy lokalowej dla realizacji tego typu usług przy obiektach/instytucjach prowadzących zasadniczo działalność innego rodzaju. Obejmuje także działania dotyczące realizacji niezbędnej infrastruktury towarzyszącej oraz działania polegające na zakupie i montażu niezbędnego wyposażenia.
Modernizacja/rozbudowa przedszkola w Radominie oraz utworzenie filii w Płonem	Projekt zgodny z kierunkiem 4102. Rozwój infrastruktury edukacji przedszkolnej, który dotyczy działań inwestycyjnych mających na celu stworzenie lub poprawę warunków lokalowych dla prowadzenia edukacji przedszkolnej. Obejmuje zarówno działania polegające na budowie nowych obiektów, modernizacji, przebudowie i rozbudowie istniejących, jak i adaptacji obiektów o innym przeznaczeniu. Obejmuje zarówno działania polegające na tworzeniu obiektów samodzielnych, dedykowanych do tego celu, jak i tworzeniu bazy lokalowej dla realizacji tego typu usług przy obiektach/instytucjach prowadzących zasadniczo działalność innego rodzaju. Obejmuje także działania dotyczące realizacji niezbędnej infrastruktury towarzyszącej oraz działania polegające na zakupie i montażu niezbędnego wyposażenia.
Przekształcenie budynku po szkole podstawowej w Radominie na przedszkole w Radominie	Projekt zgodny z kierunkiem 4102. Rozwój infrastruktury edukacji przedszkolnej, który dotyczy działań inwestycyjnych mających na celu stworzenie lub poprawę warunków lokalowych dla prowadzenia edukacji przedszkolnej. Obejmuje zarówno działania polegające na budowie nowych obiektów, modernizacji, przebudowie i rozbudowie istniejących, jak i adaptacji obiektów o innym przeznaczeniu. Obejmuje zarówno działania polegające na tworzeniu obiektów samodzielnych, dedykowanych do tego celu, jak i tworzeniu bazy lokalowej dla realizacji tego typu usług przy obiektach/instytucjach prowadzących zasadniczo działalność innego rodzaju. Obejmuje także działania dotyczące realizacji niezbędnej infrastruktury towarzyszącej oraz działania polegające na zakupie i montażu niezbędnego wyposażenia.
Doposażenie pracowni przedmiotowych i zakup tablic interaktywnych do szkół podstawowych	Projekt zgodny z kierunkiem 1102. Zapewnienie wysokiej jakości kształcenia na wszystkich etapach edukacji, który dotyczy wszelkiego rodzaju działań o charakterze edukacyjnym, promocyjnym lub organizacyjnym, których efektem będzie poprawa

	wyników egzaminów zewnętrznych, w tym organizacji zajęć dodatkowych ze szczególnym uwzględnieniem przedmiotów matematycznych, przyrodniczych, technicznych i artystycznych.
Zagospodarowanie terenów wokół budynków szkół podstawowych	Projekt zgodny z kierunkiem 4103. Rozwój infrastruktury edukacji szkolnej, który dotyczy działań inwestycyjnych mających na celu stworzenie lub poprawę warunków lokalowych dla prowadzenia edukacji szkolnej na poziomie podstawowym i ponadpodstawowym. Obejmuje zarówno działania polegające na budowie nowych obiektów, modernizacji, przebudowie i rozbudowie istniejących, jak i adaptacji obiektów o innym przeznaczeniu. Obejmuje również działania polegające na tworzeniu obiektów samodzielnych, dedykowanych do tego celu, jak i tworzeniu bazy lokalowej dla realizacji tego typu usług przy obiektach/instytucjach prowadzących zasadniczo działalność innego rodzaju. Obejmuje także działania dotyczące realizacji niezbędnej infrastruktury towarzyszącej, w tym sportowej, warsztatów i pracowni, internatów, infrastruktury dla edukacji doświadczalnej i innowacyjnej oraz działania polegające na zakupie i montażu niezbędnego wyposażenia.
Zagospodarowanie terenów wokół budynków przedszkoli	Projekt zgodny z kierunkiem 4103. Rozwój infrastruktury edukacji szkolnej, który dotyczy działań inwestycyjnych mających na celu stworzenie lub poprawę warunków lokalowych dla prowadzenia edukacji szkolnej na poziomie podstawowym i ponadpodstawowym. Obejmuje zarówno działania polegające na budowie nowych obiektów, modernizacji, przebudowie i rozbudowie istniejących, jak i adaptacji obiektów o innym przeznaczeniu. Obejmuje również działania polegające na tworzeniu obiektów samodzielnych, dedykowanych do tego celu, jak i tworzeniu bazy lokalowej dla realizacji tego typu usług przy obiektach/instytucjach prowadzących zasadniczo działalność innego rodzaju. Obejmuje także działania dotyczące realizacji niezbędnej infrastruktury towarzyszącej, w tym sportowej, warsztatów i pracowni, internatów, infrastruktury dla edukacji doświadczalnej i innowacyjnej oraz działania polegające na zakupie i montażu niezbędnego wyposażenia.
Budowa boiska sportowego w Piórkowie	Projekt zgodny z kierunkiem 4110. Rozwój infrastruktury sportu, rekreacji i aktywnego spędzania wolnego czasu, który dotyczy działań inwestycyjnych mających na celu stworzenie lub poprawę warunków dla prowadzenia działalności sportowej, rekreacji i aktywnego spędzania wolnego czasu. Obejmuje zarówno działania polegające na budowie nowego zagospodarowania, w tym obiektów, modernizacji, przebudowie i rozbudowie istniejącego, jak i adaptacji obiektów o innym przeznaczeniu. Obejmuje również działania polegające na tworzeniu zagospodarowania samodzielnego, dedykowanego do tego celu, jak i tworzeniu bazy dla realizacji tego typu aktywności przy obiektach/instytucjach prowadzących zasadniczo działalność innego rodzaju. Obejmuje także działania dotyczące realizacji niezbędnej infrastruktury towarzyszącej. Kierunek dotyczy wszelkiego rodzaju obiektów służących aktywnemu spędzaniu wolnego czasu, w tym także placów zabaw dla dzieci. Kierunek dotyczy także realizacji hal widowiskowych i widowiskowo-sportowych. W ramach kierunku mieści się także rozwój infrastruktury sportowej wielodyscyplinowej.

Budowa hali sportowej przy Szkole Podstawowej w Radominie	Projekt zgodny z kierunkiem 4110. Rozwój infrastruktury sportu, rekreacji i aktywnego spędzania wolnego czasu, który dotyczy działań inwestycyjnych mających na celu stworzenie lub poprawę warunków dla prowadzenia działalności sportowej, rekreacji i aktywnego spędzania wolnego czasu. Obejmuje zarówno działania polegające na budowie nowego zagospodarowania, w tym obiektów, modernizacji, przebudowie i rozbudowie istniejącego, jak i adaptacji obiektów o innym przeznaczeniu. Obejmuje zarówno działania polegające na tworzeniu zagospodarowania samodzielnego, dedykowanego do tego celu, jak i tworzeniu bazy dla realizacji tego typu aktywności przy obiektach/instytucjach prowadzących zasadniczo działalność innego rodzaju. Obejmuje także działania dotyczące realizacji niezbędnej infrastruktury towarzyszącej. Kierunek dotyczy wszelkiego rodzaju obiektów służących aktywnemu spędzaniu wolnego czasu, w tym także placów zabaw dla dzieci. Kierunek dotyczy także realizacji hal widowiskowych i widowiskowo-sportowych. W ramach kierunku mieści się także rozwój infrastruktury sportowej wielodyscyplinowej.
Rozbudowa i modernizacja placów zabaw na terenie Gminy Radomin	Projekt zgodny z kierunkiem 4110. Rozwój infrastruktury sportu, rekreacji i aktywnego spędzania wolnego czasu, który dotyczy działań inwestycyjnych mających na celu stworzenie lub poprawę warunków dla prowadzenia działalności sportowej, rekreacji i aktywnego spędzania wolnego czasu. Obejmuje zarówno działania polegające na budowie nowego zagospodarowania, w tym obiektów, modernizacji, przebudowie i rozbudowie istniejącego, jak i adaptacji obiektów o innym przeznaczeniu. Obejmuje zarówno działania polegające na tworzeniu zagospodarowania samodzielnego, dedykowanego do tego celu, jak i tworzeniu bazy dla realizacji tego typu aktywności przy obiektach/instytucjach prowadzących zasadniczo działalność innego rodzaju. Obejmuje także działania dotyczące realizacji niezbędnej infrastruktury towarzyszącej. Kierunek dotyczy wszelkiego rodzaju obiektów służących aktywnemu spędzaniu wolnego czasu, w tym także placów zabaw dla dzieci. Kierunek dotyczy także realizacji hal widowiskowych i widowiskowo-sportowych. W ramach kierunku mieści się także rozwój infrastruktury sportowej wielodyscyplinowej.
Budowa boiska sportowego w Rodzonym	Projekt zgodny z kierunkiem 4110. Rozwój infrastruktury sportu, rekreacji i aktywnego spędzania wolnego czasu, który dotyczy działań inwestycyjnych mających na celu stworzenie lub poprawę warunków dla prowadzenia działalności sportowej, rekreacji i aktywnego spędzania wolnego czasu. Obejmuje zarówno działania polegające na budowie nowego zagospodarowania, w tym obiektów, modernizacji, przebudowie i rozbudowie istniejącego, jak i adaptacji obiektów o innym przeznaczeniu. Obejmuje zarówno działania polegające na tworzeniu zagospodarowania samodzielnego, dedykowanego do tego celu, jak i tworzeniu bazy dla realizacji tego typu aktywności przy obiektach/instytucjach prowadzących zasadniczo działalność innego rodzaju. Obejmuje także działania dotyczące realizacji niezbędnej infrastruktury towarzyszącej. Kierunek dotyczy wszelkiego rodzaju obiektów służących aktywnemu spędzaniu wolnego czasu, w tym także placów zabaw dla dzieci. Kierunek dotyczy także realizacji hal widowiskowych i widowiskowo-sportowych. W ramach kierunku mieści się także rozwój infrastruktury sportowej wielodyscyplinowej.
Budowa świetlicy wiejskiej w Piórkowie	Projekt zgodny z kierunkiem 4105. Rozwój infrastruktury kultury i sztuki, który dotyczy działań inwestycyjnych mających na celu stworzenie lub poprawę warunków lokalowych dla prowadzenia działań z zakresu kultury i sztuki bez względu na rodzaj, charakter i rangę danej instytucji. Obejmuje zarówno działania polegające na budowie nowych obiektów, modernizacji, przebudowie i rozbudowie istniejących, jak i adaptacji obiektów o innym przeznaczeniu. Obejmuje zarówno działania polegające na tworzeniu

	<p>objektów samodzielnych, dedykowanych do tego celu, jak i tworzeniu bazy lokalowej dla realizacji tego typu usług przy obiektach/instytucjach prowadzących zasadniczo działalność innego rodzaju. Obejmuje także działania dotyczące realizacji niezbędnej infrastruktury towarzyszącej oraz działania polegające na zakupie i montażu niezbędnego wyposażenia</p>
<p>Budowa świetlicy wiejskiej w Bocheńcu</p>	<p>Projekt zgodny z kierunkiem 4105. Rozwój infrastruktury kultury i sztuki, który dotyczy działań inwestycyjnych mających na celu stworzenie lub poprawę warunków lokalowych dla prowadzenia działań z zakresu kultury i sztuki bez względu na rodzaj, charakter i rangę danej instytucji. Obejmuje zarówno działania polegające na budowie nowych obiektów, modernizacji, przebudowie i rozbudowie istniejących, jak i adaptacji obiektów o innym przeznaczeniu. Obejmuje zarówno działania polegające na tworzeniu obiektów samodzielnych, dedykowanych do tego celu, jak i tworzeniu bazy lokalowej dla realizacji tego typu usług przy obiektach/instytucjach prowadzących zasadniczo działalność innego rodzaju. Obejmuje także działania dotyczące realizacji niezbędnej infrastruktury towarzyszącej oraz działania polegające na zakupie i montażu niezbędnego wyposażenia</p>
<p>Budowa świetlicy wiejskiej w Rodzonym</p>	<p>Projekt zgodny z kierunkiem 4105. Rozwój infrastruktury kultury i sztuki, który dotyczy działań inwestycyjnych mających na celu stworzenie lub poprawę warunków lokalowych dla prowadzenia działań z zakresu kultury i sztuki bez względu na rodzaj, charakter i rangę danej instytucji. Obejmuje zarówno działania polegające na budowie nowych obiektów, modernizacji, przebudowie i rozbudowie istniejących, jak i adaptacji obiektów o innym przeznaczeniu. Obejmuje zarówno działania polegające na tworzeniu obiektów samodzielnych, dedykowanych do tego celu, jak i tworzeniu bazy lokalowej dla realizacji tego typu usług przy obiektach/instytucjach prowadzących zasadniczo działalność innego rodzaju. Obejmuje także działania dotyczące realizacji niezbędnej infrastruktury towarzyszącej oraz działania polegające na zakupie i montażu niezbędnego wyposażenia</p>
<p>Stworzenie izby pamięci generała Zygmunta Piaseckiego</p>	<p>Projekt zgodny z kierunkiem 4301. Ochrona, zachowanie, odnowa, wzmocnienie i promocja dziedzictwa kulturowego województwa, który dotyczy wszystkich działań mających na celu ochronę, zachowanie, wzmocnienie potencjału oraz promocję dziedzictwa kulturowego województwa. Do tego kierunku zaliczają się także działania ratownicze wobec obiektów i obszarów będących częścią środowiska kulturowego województwa, zachowanie tradycyjnej kultury wiejskiej, ochrona, zachowanie, konserwacja i szeroko rozumiana poprawa dobrostanu historycznych budowli zabytkowych, obiektów architektury, budownictwa czy zespołów urbanistycznych, dziedzictwa ginących zawodów, wsparcie powstających drobnych kolekcji, tworzenia nowych oraz rozwoju istniejących zbiorów muzealnych i skansenów, będących częścią środowiska kulturowego województwa. Kierunek obejmuje także obiekty sakralne (w tym elementy ich wyposażenia). Kierunek dotyczy także działań towarzyszących ochronie dziedzictwa kultury w ramach miejsc/obiektów objętych rozporządzeniem Prezydenta RP – Pomniki Historii oraz wpisanych na Listę Światowego Dziedzictwa Kulturalnego i Naturalnego UNESCO.</p>
<p>Budowa bazy edukacyjnej i ścieżki ekologicznej w Dulsku</p>	<p>Projekt zgodny z kierunkiem 4110. Rozwój infrastruktury sportu, rekreacji i aktywnego spędzania wolnego czasu, który dotyczy działań inwestycyjnych mających na celu stworzenie lub poprawę warunków dla prowadzenia działalności sportowej, rekreacji i aktywnego spędzania wolnego czasu. Obejmuje zarówno działania polegające na budowie nowego zagospodarowania, w tym obiektów, modernizacji, przebudowie i rozbudowie istniejącego, jak i adaptacji obiektów o innym przeznaczeniu. Obejmuje zarówno działania polegające na tworzeniu zagospodarowania samodzielnego, dedykowanego do tego celu, jak i tworzeniu bazy</p>

	dla realizacji tego typu aktywności przy obiektach/instytucjach prowadzących zasadniczo działalność innego rodzaju. Obejmuje także działania dotyczące realizacji niezbędnej infrastruktury towarzyszącej.
Budowa bazy edukacyjnej i ścieżki ekologicznej w Płonnem	Projekt zgodny z kierunkiem 4110. Rozwój infrastruktury sportu, rekreacji i aktywnego spędzania wolnego czasu, który dotyczy działań inwestycyjnych mających na celu stworzenie lub poprawę warunków dla prowadzenia działalności sportowej, rekreacji i aktywnego spędzania wolnego czasu. Obejmuje zarówno działania polegające na budowie nowego zagospodarowania, w tym obiektów, modernizacji, przebudowie i rozbudowie istniejącego, jak i adaptacji obiektów o innym przeznaczeniu. Obejmuje zarówno działania polegające na tworzeniu zagospodarowania samodzielnego, dedykowanego do tego celu, jak i tworzeniu bazy dla realizacji tego typu aktywności przy obiektach/instytucjach prowadzących zasadniczo działalność innego rodzaju. Obejmuje także działania dotyczące realizacji niezbędnej infrastruktury towarzyszącej.
Budowa/rozbudowa szatni z zapleczem sanitarnym dla Klubu Sportowego „SOKÓŁ”	Projekt zgodny z kierunkiem 4110. Rozwój infrastruktury sportu, rekreacji i aktywnego spędzania wolnego czasu, który dotyczy działań inwestycyjnych mających na celu stworzenie lub poprawę warunków dla prowadzenia działalności sportowej, rekreacji i aktywnego spędzania wolnego czasu. Obejmuje zarówno działania polegające na budowie nowego zagospodarowania, w tym obiektów, modernizacji, przebudowie i rozbudowie istniejącego, jak i adaptacji obiektów o innym przeznaczeniu. Obejmuje zarówno działania polegające na tworzeniu zagospodarowania samodzielnego, dedykowanego do tego celu, jak i tworzeniu bazy dla realizacji tego typu aktywności przy obiektach/instytucjach prowadzących zasadniczo działalność innego rodzaju. Obejmuje także działania dotyczące realizacji niezbędnej infrastruktury towarzyszącej. Kierunek dotyczy wszelkiego rodzaju obiektów służących aktywnemu spędzaniu wolnego czasu, w tym także placów zabaw dla dzieci. Kierunek dotyczy także realizacji hal widowiskowych i widowiskowo-sportowych. W ramach kierunku mieści się także rozwój infrastruktury sportowej wielodyscyplinowej.
Tworzenie nowych miejsc przedszkolnych	Projekt zgodny z kierunkiem 4102. Rozwój infrastruktury edukacji przedszkolnej, który dotyczy działań inwestycyjnych mających na celu stworzenie lub poprawę warunków lokalowych dla prowadzenia edukacji przedszkolnej. Obejmuje zarówno działania polegające na budowie nowych obiektów, modernizacji, przebudowie i rozbudowie istniejących, jak i adaptacji obiektów o innym przeznaczeniu. Obejmuje zarówno działania polegające na tworzeniu obiektów samodzielnych, dedykowanych do tego celu, jak i tworzeniu bazy lokalowej dla realizacji tego typu usług przy obiektach/instytucjach prowadzących zasadniczo działalność innego rodzaju. Obejmuje także działania dotyczące realizacji niezbędnej infrastruktury towarzyszącej oraz działania polegające na zakupie i montażu niezbędnego wyposażenia.
Rozwój kompetencji kluczowych uczniów	Projekt zgodny z kierunkiem 1102. Zapewnienie wysokiej jakości kształcenia na wszystkich etapach edukacji, który dotyczy wszelkiego rodzaju działań o charakterze edukacyjnym, promocyjnym lub organizacyjnym, których efektem będzie poprawa wyników egzaminów zewnętrznych, w tym organizacji zajęć dodatkowych ze szczególnym uwzględnieniem przedmiotów matematycznych, przyrodniczych, technicznych i artystycznych.
Podnoszenie kwalifikacji nauczycieli	Projekt zgodny z kierunkiem 1102. Zapewnienie wysokiej jakości kształcenia na wszystkich etapach edukacji, który dotyczy wszelkiego rodzaju działań o charakterze edukacyjnym, promocyjnym lub organizacyjnym, których efektem będzie poprawa

	wyników egzaminów zewnętrznych, w tym organizacji zajęć dodatkowych ze szczególnym uwzględnieniem przedmiotów matematycznych, przyrodniczych, technicznych i artystycznych.
Wsparcie uczniów o specjalnych potrzebach edukacyjnych	Projekt zgodny z kierunkiem 1105. Wsparcie skutecznego kształcenia uczniów ze specjalnymi potrzebami edukacyjnymi, który dotyczy wszelkiego rodzaju działań o charakterze edukacyjnym lub organizacyjnym, ukierunkowanych na efektywne kształcenie uczniów ze specjalnymi potrzebami edukacyjnymi, w tym we współpracy z pracodawcami.
Tworzenie szkolnych klubów zainteresowań	<p>Projekt zgodny z kierunkiem 1104. Wspieranie edukacji kulturowej i sportowej, który dotyczy wszelkiego rodzaju działań o charakterze edukacyjnym, promocyjnym lub organizacyjnym, ukierunkowanych na rozwój edukacji kulturowej oraz wszelkiego rodzaju zajęć rozwijających kreatywne myślenie. Dotyczy tworzenia szkół artystycznych, rozwoju edukacji kulturowej w szkołach podstawowych i ponadpodstawowych, uruchamiania dodatkowych zajęć pozalekcyjnych i kół zainteresowań o profilu artystycznym/kulturowym. Do tego kierunku zalicza się także tworzenie kół zainteresowań o profilu kulturowym w ramach domów kultury i placówek oświatowo-wychowawczych (placówek wychowania pozaszkolnego). Celem podejmowanych działań nie musi być formalne zdobycie wykształcenia artystycznego, ale nabycie podstawowej wrażliwości typowej dla kształcenia artystycznego i rozumienia kultury.</p> <p>Równoległe kierunek dotyczy ogółu działań na rzecz edukacji sportowej, zwłaszcza tworzenia szkół mistrzostwa sportowego i oddziałów sportowych.</p>
Tworzenie klubów seniora na bazie infrastruktury świetlic wiejskich	Projekt zgodny z kierunkiem 4106. Rozwój infrastruktury dla aktywności, integracji i włączenia społecznego, który dotyczy działań inwestycyjnych mających na celu stworzenie lub poprawę warunków lokalowych dla prowadzenia działań z zakresu stymulowania rozwoju społecznego na poziomie lokalnym, animacji i integracji społecznej, w tym także jako miejsca aktywizacji i włączenia społecznego seniorów oraz jako baza lokalowa dla funkcjonowania lokalnych organizacji sektora pozarządowego. Obejmuje zarówno działania polegające na budowie nowych obiektów, modernizacji, przebudowie i rozbudowie istniejących, jak i adaptacji obiektów o innym przeznaczeniu. Obejmuje zarówno działania polegające na tworzeniu obiektów samodzielnych, dedykowanych do tego celu, jak i tworzeniu bazy lokalowej dla realizacji tego typu usług przy obiektach/instytucjach prowadzących zasadniczo działalność innego rodzaju. Obejmuje także działania dotyczące realizacji niezbędnej infrastruktury towarzyszącej oraz działania polegające na zakupie i montażu niezbędnego wyposażenia.
Zakup wozów strażackich dla OSP	Projekt zgodny z kierunkiem 4114. Rozwój infrastruktury służącej zapewnieniu bezpieczeństwa publicznego, który dotyczy działań inwestycyjnych mających na celu stworzenie lub poprawę warunków lokalowych dla prowadzenia działalności służb ratownictwa medycznego, straży pożarnej, policji i innych służb publicznych powołanych dla ochrony bezpieczeństwa życia i mienia. Obejmuje zarówno działania polegające na budowie nowych obiektów, modernizacji, przebudowie i rozbudowie istniejących, jak i adaptacji obiektów o innym przeznaczeniu. Obejmuje zarówno działania polegające na tworzeniu obiektów samodzielnych, dedykowanych do tego celu, jak i tworzeniu bazy lokalowej dla realizacji tego typu usług przy obiektach/instytucjach prowadzących zasadniczo działalność innego rodzaju. Obejmuje także działania dotyczące realizacji niezbędnej infrastruktury towarzyszącej oraz działania polegające na zakupie i montażu niezbędnego wyposażenia.

Budowa przystani kajakowej w Rodzonym	Projekt zgodny z kierunkiem 4110. Rozwój infrastruktury sportu, rekreacji i aktywnego spędzania wolnego czasu, który dotyczy działań inwestycyjnych mających na celu stworzenie lub poprawę warunków dla prowadzenia działalności sportowej, rekreacji i aktywnego spędzania wolnego czasu. Obejmuje zarówno działania polegające na budowie nowego zagospodarowania, w tym obiektów, modernizacji, przebudowie i rozbudowie istniejącego, jak i adaptacji obiektów o innym przeznaczeniu. Obejmuje zarówno działania polegające na tworzeniu zagospodarowania samodzielnego, dedykowanego do tego celu, jak i tworzeniu bazy dla realizacji tego typu aktywności przy obiektach/instytucjach prowadzących zasadniczo działalność innego rodzaju. Obejmuje także działania dotyczące realizacji niezbędnej infrastruktury towarzyszącej. Kierunek dotyczy wszelkiego rodzaju obiektów służących aktywnemu spędzaniu wolnego czasu, w tym także placów zabaw dla dzieci. Kierunek dotyczy także realizacji hal widowiskowych i widowiskowo-sportowych. W ramach kierunku mieści się także rozwój infrastruktury sportowej wielodyscyplinowej.
Budowa ścieżki pieszo-rowerowej Szafarnia - do skrzyżowania z drogą wojewódzką	Projekt zgodny z kierunkiem 4804. Tworzenie nowych i rozwój istniejących tras rowerowych o znaczeniu turystycznym i rekreacyjnym, który dotyczy ogółu działań mających na celu tworzenie i rozwój tras rowerowych oraz towarzyszącej im infrastruktury, istotnych dla udostępniania walorów środowiskowych i kulturowych (potencjałów endogenicznych), stanowiących infrastrukturę wzmacniającą atrakcyjność turystyczną danego obszaru, jak też istotnych dla zaspokajania potrzeb rekreacyjnych lokalnej społeczności.
Budowa ścieżki pieszo-rowerowej Radomin-Szafarnia	Projekt zgodny z kierunkiem 4804. Tworzenie nowych i rozwój istniejących tras rowerowych o znaczeniu turystycznym i rekreacyjnym, który dotyczy ogółu działań mających na celu tworzenie i rozwój tras rowerowych oraz towarzyszącej im infrastruktury, istotnych dla udostępniania walorów środowiskowych i kulturowych (potencjałów endogenicznych), stanowiących infrastrukturę wzmacniającą atrakcyjność turystyczną danego obszaru, jak też istotnych dla zaspokajania potrzeb rekreacyjnych lokalnej społeczności.
Budowa ścieżki pieszo-rowerowej Radomin-Dobre	Projekt zgodny z kierunkiem 4804. Tworzenie nowych i rozwój istniejących tras rowerowych o znaczeniu turystycznym i rekreacyjnym, który dotyczy ogółu działań mających na celu tworzenie i rozwój tras rowerowych oraz towarzyszącej im infrastruktury, istotnych dla udostępniania walorów środowiskowych i kulturowych (potencjałów endogenicznych), stanowiących infrastrukturę wzmacniającą atrakcyjność turystyczną danego obszaru, jak też istotnych dla zaspokajania potrzeb rekreacyjnych lokalnej społeczności.
Stworzenie miejsca pamięci Marii Dąbrowskiej w Płonnem	Projekt zgodny z kierunkiem 4301. Ochrona, zachowanie, odnowa, wzmacnianie i promocja dziedzictwa kulturowego województwa, który dotyczy wszystkich działań mających na celu ochronę, zachowanie, wzmacnianie potencjału oraz promocję dziedzictwa kulturowego województwa. Do tego kierunku zaliczają się także działania ratownicze wobec obiektów i obszarów będących częścią środowiska kulturowego województwa, zachowanie tradycyjnej kultury wiejskiej, ochrona, zachowanie, konserwacja i szeroko rozumiana poprawa dobrostanu historycznych budowli zabytkowych, obiektów architektury, budownictwa czy zespołów urbanistycznych, dziedzictwa ginących zawodów, wsparcie powstających drobnych kolekcji, tworzenia nowych oraz rozwoju istniejących zbiorów muzealnych i skansenów, będących częścią środowiska kulturowego województwa. Kierunek obejmuje także obiekty sakralne (w tym elementy ich wyposażenia). Kierunek dotyczy także działań towarzyszących ochronie

	dziedzictwa kultury w ramach miejsc/obiektów objętych rozporządzeniem Prezydenta RP – Pomniki Historii oraz wpisanych na Listę Światowego Dziedzictwa Kulturalnego i Naturalnego UNESCO.
Zwiększenie działań promocyjnych wokół szlaku św. Jakuba na odcinku przebiegającym przez teren Gminy	Projekt zgodny z kierunkiem 4301. Ochrona, zachowanie, odnowa, wzmocnienie i promocja dziedzictwa kulturowego województwa, który dotyczy wszystkich działań mających na celu ochronę, zachowanie, wzmocnienie potencjału oraz promocję dziedzictwa kulturowego województwa. Do tego kierunku zaliczają się także działania ratownicze wobec obiektów i obszarów będących częścią środowiska kulturowego województwa, zachowanie tradycyjnej kultury wiejskiej, ochrona, zachowanie, konserwacja i szeroko rozumiana poprawa dobrostanu historycznych budowli zabytkowych, obiektów architektury, budownictwa czy zespołów urbanistycznych, dziedzictwa ginących zawodów, wsparcie powstających drobnych kolekcji, tworzenia nowych oraz rozwoju istniejących zbiorów muzealnych i skansenów, będących częścią środowiska kulturowego województwa. Kierunek obejmuje także obiekty sakralne (w tym elementy ich wyposażenia). Kierunek dotyczy także działań towarzyszących ochronie dziedzictwa kultury w ramach miejsc/obiektów objętych rozporządzeniem Prezydenta RP – Pomniki Historii oraz wpisanych na Listę Światowego Dziedzictwa Kulturalnego i Naturalnego UNESCO.
Stworzenie szlaku pieszego na Górę Modrzewiową w Płonnem	Projekt zgodny z kierunkiem 4301. Ochrona, zachowanie, odnowa, wzmocnienie i promocja dziedzictwa kulturowego województwa, który dotyczy wszystkich działań mających na celu ochronę, zachowanie, wzmocnienie potencjału oraz promocję dziedzictwa kulturowego województwa. Do tego kierunku zaliczają się także działania ratownicze wobec obiektów i obszarów będących częścią środowiska kulturowego województwa, zachowanie tradycyjnej kultury wiejskiej, ochrona, zachowanie, konserwacja i szeroko rozumiana poprawa dobrostanu historycznych budowli zabytkowych, obiektów architektury, budownictwa czy zespołów urbanistycznych, dziedzictwa ginących zawodów, wsparcie powstających drobnych kolekcji, tworzenia nowych oraz rozwoju istniejących zbiorów muzealnych i skansenów, będących częścią środowiska kulturowego województwa. Kierunek obejmuje także obiekty sakralne (w tym elementy ich wyposażenia). Kierunek dotyczy także działań towarzyszących ochronie dziedzictwa kultury w ramach miejsc/obiektów objętych rozporządzeniem Prezydenta RP – Pomniki Historii oraz wpisanych na Listę Światowego Dziedzictwa Kulturalnego i Naturalnego UNESCO.
Budowa hotelu przez inwestora prywatnego w Płonnem	Projekt zgodny z kierunkiem 4802. Wykorzystanie lokalnych walorów przyrodniczych i kulturowych dla rozwoju działalności gospodarczych o charakterze turystycznym, który dotyczy działań związanych z realizacją zagospodarowania i prowadzeniem działalności gospodarczej adresowanej do osób przybywających z uwagi na obecność walorów przyrodniczych, walorów dziedzictwa kultury lub jakichkolwiek innych specyficznych walorów niepowiązanych ze środowiskiem przyrodniczym lub kulturowym, które generują ruch przyjazdowy, jak np. przemysły kreatywne w tym turystyka kreatywna. W szczególności dotyczy to tworzenia nowych i rozwoju istniejących, ukierunkowanych na obsługę ruchu turystycznego: działalności noclegowych, działalności gastronomicznych, działalności transportowych, wypożyczalni sprzętu, innego rodzaju placówek usługowych i handlowych. Wyjątek: W zależności od warunków szczegółowych powyższe działalności mogą być realizowane w ramach kierunku „Wyznaczanie i urządzenie nowych oraz rozwój istniejących przestrzeni rozwoju gospodarczego. Kierunek obejmuje także udostępnianie nowych obiektów, miejsc oraz wydarzeń prezentujących specyfikę danego obszaru, a także wsparcia lokalnych inicjatyw w obszarze dziedzictwa kulturowego, w powiązaniu z aktywizacją społeczną i podnoszeniem atrakcyjności turystycznej – kreowanie produktu lokalnego turystyki kulturowej i wiejskiej.

Rozwój gospodarstw agroturystycznych	Projekt zgodny z kierunkiem 4802. Wykorzystanie lokalnych walorów przyrodniczych i kulturowych dla rozwoju działalności gospodarczych o charakterze turystycznym, który dotyczy działań związanych z realizacją zagospodarowania i prowadzeniem działalności gospodarczej adresowanej do osób przybywających z uwagi na obecność walorów przyrodniczych, walorów dziedzictwa kultury lub jakichkolwiek innych specyficznych walorów niepowiązanych ze środowiskiem przyrodniczym lub kulturowym, które generują ruch przyjazdowy, jak np. przemysły kreatywne w tym turystyka kreatywna. W szczególności dotyczy to tworzenia nowych i rozwoju istniejących, ukierunkowanych na obsługę ruchu turystycznego: działalności noclegowych, działalności gastronomicznych, działalności transportowych, wypożyczalni sprzętu, innego rodzaju placówek usługowych i handlowych. Wyjątek: W zależności od warunków szczegółowych powyższe działalności mogą być realizowane w ramach kierunku „Wyznaczanie i urządzanie nowych oraz rozwój istniejących przestrzeni rozwoju gospodarczego. Kierunek obejmuje także udostępnianie nowych obiektów, miejsc oraz wydarzeń prezentujących specyfikę danego obszaru, a także wsparcia lokalnych inicjatyw w obszarze dziedzictwa kulturowego, w powiązaniu z aktywizacją społeczną i podnoszeniem atrakcyjności turystycznej – kreowanie produktu lokalnego turystyki kulturowej i wiejskiej.
Przebudowa drogi powiatowej Wilczewo-Dulsk	Projekt zgodny z kierunkiem 4507. Rozwój sieci i poprawa standardu dróg wojewódzkich oraz powiatowych istotnych dla spójności transportowej województwa, który dotyczy rozwoju sieci dróg wojewódzkich oraz dróg powiatowych uznanych za kluczowe do realizacji funkcji społeczno-gospodarczych województwa. Identyfikacja dróg kluczowych powinna być dokonana w odrębnym dokumencie i powinna być podstawą dla priorytetowania inwestycji. Dotyczy następujących działań: przebudowy, poprawy stanu technicznego, poprawy klasy technicznej, optymalizacji sieci dróg wojewódzkich (przejmowania w zasób odcinków dróg uznanych za niezbędne dla spójności sieci, oddawanie dróg nieistotnych), budowy nowych odcinków dróg
Przebudowa drogi powiatowej Bocheniec-Wilczewo	Projekt zgodny z kierunkiem 4507. Rozwój sieci i poprawa standardu dróg wojewódzkich oraz powiatowych istotnych dla spójności transportowej województwa, który dotyczy rozwoju sieci dróg wojewódzkich oraz dróg powiatowych uznanych za kluczowe do realizacji funkcji społeczno-gospodarczych województwa. Identyfikacja dróg kluczowych powinna być dokonana w odrębnym dokumencie i powinna być podstawą dla priorytetowania inwestycji. Dotyczy następujących działań: przebudowy, poprawy stanu technicznego, poprawy klasy technicznej, optymalizacji sieci dróg wojewódzkich (przejmowania w zasób odcinków dróg uznanych za niezbędne dla spójności sieci, oddawanie dróg nieistotnych), budowy nowych odcinków dróg
Przebudowa drogi powiatowej Łubki-Radomin	Projekt zgodny z kierunkiem 4507. Rozwój sieci i poprawa standardu dróg wojewódzkich oraz powiatowych istotnych dla spójności transportowej województwa, który dotyczy rozwoju sieci dróg wojewódzkich oraz dróg powiatowych uznanych za kluczowe do realizacji funkcji społeczno-gospodarczych województwa. Identyfikacja dróg kluczowych powinna być dokonana w odrębnym dokumencie i powinna być podstawą dla priorytetowania inwestycji. Dotyczy następujących działań: przebudowy, poprawy stanu technicznego, poprawy klasy technicznej, optymalizacji sieci dróg wojewódzkich (przejmowania w zasób odcinków dróg uznanych za niezbędne dla spójności sieci, oddawanie dróg nieistotnych), budowy nowych odcinków dróg
Przebudowa drogi powiatowej Radomin – Szczutowo	Projekt zgodny z kierunkiem 4507. Rozwój sieci i poprawa standardu dróg wojewódzkich oraz powiatowych istotnych dla spójności transportowej województwa, który dotyczy rozwoju sieci dróg wojewódzkich oraz dróg powiatowych uznanych za kluczowe do realizacji funkcji społeczno-gospodarczych województwa. Identyfikacja dróg kluczowych powinna być dokonana w

	odrębnym dokumencie i powinna być podstawą dla priorytetowania inwestycji. Dotyczy następujących działań: przebudowy, poprawy stanu technicznego, poprawy klasy technicznej, optymalizacji sieci dróg wojewódzkich (przejmowania w zasób odcinków dróg uznanych za niezbędne dla spójności sieci, oddawanie dróg nieistotnych), budowy nowych odcinków dróg
Budowa przydomowych oczyszczalni ścieków	Projekt zgodny z kierunkiem 4602. Rozwój infrastruktury odprowadzania i oczyszczania ścieków, który dotyczy budowy nowej, rozbudowy oraz przebudowy istniejącej infrastruktury służącej odprowadzaniu i oczyszczaniu ścieków.
Budowa sieci wodno-kanalizacyjnej pod zabudowę mieszkaniową w Radominie	Projekt zgodny z kierunkiem 4602. Rozwój infrastruktury odprowadzania i oczyszczania ścieków, który dotyczy budowy nowej, rozbudowy oraz przebudowy istniejącej infrastruktury służącej odprowadzaniu i oczyszczaniu ścieków. Projekt zgodny z kierunkiem 4601. Zapewnienie zaopatrzenia w wodę, który dotyczy budowy nowej, rozbudowy oraz przebudowy istniejącej infrastruktury służącej zaopatrzeniu w wodę pitną wysokiej jakości. Dotyczy infrastruktury ujęć wody, stacji uzdatniania oraz sieci wodociągowej i innych niezbędnych urządzeń.
Budowa sieci kanalizacyjnej do miejscowości Rętwiny, Szczutowo	Projekt zgodny z kierunkiem 4602. Rozwój infrastruktury odprowadzania i oczyszczania ścieków, który dotyczy budowy nowej, rozbudowy oraz przebudowy istniejącej infrastruktury służącej odprowadzaniu i oczyszczaniu ścieków.
Modernizacja stacji uzdatniania wody w Dulsku	Projekt zgodny z kierunkiem 4601. Zapewnienie zaopatrzenia w wodę, który dotyczy budowy nowej, rozbudowy oraz przebudowy istniejącej infrastruktury służącej zaopatrzeniu w wodę pitną wysokiej jakości. Dotyczy infrastruktury ujęć wody, stacji uzdatniania oraz sieci wodociągowej i innych niezbędnych urządzeń.
Modernizacja stacji uzdatniania wody w Radominie	Projekt zgodny z kierunkiem 4601. Zapewnienie zaopatrzenia w wodę, który dotyczy budowy nowej, rozbudowy oraz przebudowy istniejącej infrastruktury służącej zaopatrzeniu w wodę pitną wysokiej jakości. Dotyczy infrastruktury ujęć wody, stacji uzdatniania oraz sieci wodociągowej i innych niezbędnych urządzeń.
Modernizacja stacji uzdatniania wody w Szczutowie	Projekt zgodny z kierunkiem 4601. Zapewnienie zaopatrzenia w wodę, który dotyczy budowy nowej, rozbudowy oraz przebudowy istniejącej infrastruktury służącej zaopatrzeniu w wodę pitną wysokiej jakości. Dotyczy infrastruktury ujęć wody, stacji uzdatniania oraz sieci wodociągowej i innych niezbędnych urządzeń.
Budowa studni głębinowej w miejscowości Dulsk	Projekt zgodny z kierunkiem 4601. Zapewnienie zaopatrzenia w wodę, który dotyczy budowy nowej, rozbudowy oraz przebudowy istniejącej infrastruktury służącej zaopatrzeniu w wodę pitną wysokiej jakości. Dotyczy infrastruktury ujęć wody, stacji uzdatniania oraz sieci wodociągowej i innych niezbędnych urządzeń.
Wymiana pieców węglowych na terenie Gminy Radomin	Projekt zgodny z kierunkiem 4704. Modernizacja indywidualnych oraz zbiorczych systemów grzewczych w kierunku rozwiązań niskoemisyjnych lub bezemisyjnych, który dotyczy działań mających na celu obniżanie skali emisji zanieczyszczeń powietrza w indywidualnych oraz zbiorczych systemach grzewczych.

Budowa instalacji fotowoltaicznych dla mieszkańców Gminy	Projekt zgodny z kierunkiem 4706. Upowszechnienie zachowań prosumenckich wśród indywidualnych odbiorców energii, który dotyczy działań mających na celu ograniczenie zużycia energii pochodzącej ze źródeł nieodnawialnych poprzez wzrost udziału konsumpcji energii pochodzącej ze źródeł odnawialnych, osiągnęte poprzez rozwój małych instalacji lub mikroinstalacji odnawialnych źródeł energii do produkcji energii elektrycznej lub ciepła, realizowanych przy zabudowie mieszkaniowej.
Budowa instalacji fotowoltaicznych na obiektach użyteczności publicznej	Projekt zgodny z kierunkiem 4706. Upowszechnienie zachowań prosumenckich wśród indywidualnych odbiorców energii, który dotyczy działań mających na celu ograniczenie zużycia energii pochodzącej ze źródeł nieodnawialnych poprzez wzrost udziału konsumpcji energii pochodzącej ze źródeł odnawialnych, osiągnęte poprzez rozwój małych instalacji lub mikroinstalacji odnawialnych źródeł energii do produkcji energii elektrycznej lub ciepła, realizowanych przy zabudowie mieszkaniowej.
Budowa PSZOK w Radominie	Projekt zgodny z kierunkiem 4603. Efektywna gospodarka odpadami. Rozwiązania na rzecz wdrażania modelu gospodarki o obiegu zamkniętym, który dotyczy budowy nowej, rozbudowy oraz przebudowy istniejącej infrastruktury służącej gospodarce odpadami (w tym realizację urządzeń do kompostowania odpadów) oraz działań organizacyjnych mających na celu prowadzenie efektywnej gospodarki odpadami. Kierunek obejmuje także ogół działań mających na celu wdrażanie (w ramach gospodarki odpadami) rozwiązań dla modelu o obiegu zamkniętym.
Termomodernizacja budynków użyteczności publicznej na terenie Gminy Radomin	Projekt zgodny z kierunkiem 4708. Promocja budownictwa energooszczędnego, który dotyczy działań mających na celu ograniczanie zużycia energii poprzez promocję i wsparcie realizacji budownictwa energooszczędnego.
Modernizacja oświetlenia ulicznego – wymiana lamp na LED	Projekt zgodny z kierunkiem 4706. Upowszechnienie zachowań prosumenckich wśród indywidualnych odbiorców energii, który dotyczy działań mających na celu ograniczenie zużycia energii pochodzącej ze źródeł nieodnawialnych poprzez wzrost udziału konsumpcji energii pochodzącej ze źródeł odnawialnych, osiągnęte poprzez rozwój małych instalacji lub mikroinstalacji odnawialnych źródeł energii do produkcji energii elektrycznej lub ciepła, realizowanych przy zabudowie mieszkaniowej.
Współpraca z gminami ościennymi w zakresie zapewnienia wsparcia inkubacyjnego nowo powstałym przedsiębiorstwom	Projekt zgodny z kierunkiem 3302. Rozwój doradztwa dla podmiotów gospodarczych, który dotyczy rozwoju wszelkich działalności instytucji otoczenia biznesu związanych ze świadczeniem doradztwa dla podmiotów gospodarczych – zarówno w aspektach ilościowych (tworzenie nowych podmiotów), jak i jakościowych (rozszerzania działalności, podnoszenie jakości prowadzonej działalności, wprowadzanie nowych usług, wprowadzanie nowych technik świadczenia usług np.). Kierunek dotyczy także działań na rzecz popularyzacji nauki i techniki jako narzędzi do podnoszenia kreatywności i przedsiębiorczości (promocja oraz popularyzacja wyników badań naukowych i ich aplikacyjność do gospodarki).
Rozwój partnerskiej współpracy z LGD „Dolina Drwęcy”, Toruńskim Funduszem Poręczeń Kredytowych i Powiatowym Urzędem Pracy w Golubiu-Dobrzyniu w zakresie	Projekt zgodny z kierunkiem 3302. Rozwój doradztwa dla podmiotów gospodarczych, który dotyczy rozwoju wszelkich działalności instytucji otoczenia biznesu związanych ze świadczeniem doradztwa dla podmiotów gospodarczych – zarówno w aspektach ilościowych (tworzenie nowych podmiotów), jak i jakościowych (rozszerzania działalności, podnoszenie jakości prowadzonej działalności, wprowadzanie nowych usług, wprowadzanie nowych technik świadczenia usług np.). Kierunek dotyczy także działań

<p>pozyskiwania wsparcia finansowego na rozwój działalności gospodarczej</p>	<p>na rzecz popularyzacji nauki i techniki jako narzędzi do podnoszenia kreatywności i przedsiębiorczości (promocja oraz popularyzacja wyników badań naukowych i ich aplikacyjność do gospodarki).</p>
<p>Współpraca z Powiatowym Urzędem Pracy w Golubiu-Dobrzyniu w zakresie realizacji programów mających na celu aktywizację społeczno-zawodową mieszkańców</p>	<p>Projekt zgodny z kierunkiem 3701. Zwiększenie poziomu aktywności zawodowej, który dotyczy ogółu działań organizacyjnych, szkoleniowych i promocyjnych, których celem jest zwiększenie poziomu aktywności zawodowej. Działania dla poszczególnych grup wiekowych oraz poszczególnych grup społecznych powinny być dedykowane adekwatnie do problemów rynku pracy typowych dla danej grupy. Zakłada się kontynuację instrumentów stosowanych dotychczas oraz dopuszcza nowe rodzaje działań.</p>

Źródło: Opracowanie własne na podstawie Strategii rozwoju województwa kujawsko-pomorskiego do 2030 roku – Strategia Przyspieszenia 2030+

Rozdział VIII.

System realizacji strategii, w tym wytyczne do sporządzania dokumentów wykonawczych

Stopień wdrożenia w życie celów i działań strategii rozwoju zweryfikuje skuteczność działania władz lokalnych oraz słuszność założeń przyjętych w niniejszej Strategii Rozwoju Gminy Radomin. Organizację procesów wdrażających strategię określa scharakteryzowany w dalszej części dokumentu system realizacji strategii, który w szczególności:

- wskazuje podmioty zaangażowane w realizację strategii, biorąc pod uwagę ich rolę i kompetencje oraz relacje między nimi,
- przedstawia podział zadań,
- określa zasady współpracy,
- proponuje mechanizmy i narzędzia wdrażania strategii,
- określa wytyczne do sporządzania dokumentów wykonawczych,
- określa sposób monitorowania i ewaluacji realizacji strategii oraz jej aktualizacji.

8.1. Odpowiedzialność za realizację strategii

Instytucje i podmioty, zaangażowane w proces wdrażania strategii można podzielić na trzy główne grupy (zgodnie z zasadą „trójkąta współpracy”):

- sektor publiczny – władze samorządowe gminy, urząd gminy i jednostki gminne, jednostki samorządu terytorialnego różnych szczebli, w tym np. gminy sąsiednie,
- sektor biznesowy – przedsiębiorcy, kluczowi pracodawcy, organizacje otoczenia biznesu, zrzeszenia gospodarcze np.,
- sektor społeczny – mieszkańcy, organizacje pozarządowe, grupy nieformalne, liderzy społeczni i osoby publiczne, reprezentanci młodzieży np.

Na etapie tworzenia strategii rozwoju żaden podmiot z sektora społecznego, ani z sektora biznesowego nie był zainteresowany włączeniem się w proces tworzenia strategii, dlatego strategia nie proponuje zadań w/w podmiotów i ogranicza się w swych zapisach jedynie do zadań należących do wyłącznej kompetencji Gminy Radomin, realizowanych bezpośrednio przez Urząd Gminy oraz jej jednostki. Ze względu jednak na długi okres realizacji strategii (do 2027 r.) nie wyklucza się nawiązania takiej współpracy w przyszłości.

Instytucjonalną strukturę systemu wdrażania, jak również monitorowania, ewaluacji oraz aktualizacji strategii tworzą:

- Wójt, jako organ wykonawczy, którego rola polega na stymulowaniu i koordynacji działań podejmowanych przez różnorodne podmioty i środowiska, jak również na mobilizowaniu oraz integrowaniu zasobów pozostających w ich dyspozycji – na rzecz realizacji celów oraz kierunków interwencji,
- Rada Gminy, jako organ uchwałodawczy, będący wsparciem merytorycznym w zakresie dbałości o osiągnięcie założonych w strategii celów, jej ewaluacji i podejmowania decyzji strategicznych dla realizacji zapisów strategii (jak np. aktualizacja strategii),
- Referat Inwestycji, Gospodarki Komunalnej i Zagospodarowania Przestrzennego – podmiot zarządzający wdrażaniem strategii, odpowiedzialny za koordynację realizacji kierunków działań, w tym harmonizowanie i poszerzanie partnerstwa, poszukiwanie nowych źródeł finansowania działań, a także monitoring i ewaluację oraz przygotowywanie zmian w ramach strategii czy zapewnienie działań w zakresie informacji i promocji przyjętej wizji rozwoju gminy i sposobów jej urzeczywistnienia,
- pozostałe referaty i samodzielne stanowiska urzędu miejskiego oraz jednostki organizacyjne gminy.

Schemat 3. Instytucjonalna struktura systemu wdrażania, monitorowania, ewaluacji oraz aktualizacji strategii

WÓJT	RADA GMINY	REFERAT INWESTYCJI, GOSPODARKI KOMUNALNEJ I ZAGOSPODAROWANIA PRZESTRZENNEGO	POZOSTAŁE REFERATY I JEDNOSTKI
<ul style="list-style-type: none"> • Stymulowanie i koordynacja działań • Integrowanie zasobów 	<ul style="list-style-type: none"> • Wsparcie merytoryczne przy realizacji i ewaluacji strategii • Wsparcie merytoryczne przy podejmowaniu decyzji strategicznych 	<ul style="list-style-type: none"> • Koordynacja działań • Harmonizowanie i poszerzanie partnerstw • Poszukiwanie nowych źródeł finansowania • Monitorin, ewaluacja i przygotowywanie zmian do aktualizacji • Promocja 	<ul style="list-style-type: none"> • Realizacja

Źródło: Opracowanie własne

Dla każdego z kierunków działań przedstawionych w niniejszej strategii określono ramy realizacyjno-organizacyjne obejmujące:

- podmiot odpowiedzialny za realizację,
- podmioty uczestniczące w realizacji,
- podmiot monitorujący.

Realizację strategii oparto na poniższych zasadach:

- partycypacja i partnerstwo, czyli współpraca i równorzędne traktowanie reprezentantów różnych środowisk i instytucji, przy zachowaniu ich suwerenności, z założeniem stałego dążenia do wzajemnego rozumienia się,
- otwartość, pozwalająca uczestniczyć jak największej liczbie osób i organizacji w partnerstwie, gwarantująca jego zróżnicowany skład (jeden z kluczowych warunków kreatywności i innowacyjności),
- zintegrowana aktywność, będącą efektem podzielenia wspólnej wizji rozwoju gminy,
- transparentność, czyli przejrzystość działań, założenie dialogu, informowanie i konsultowanie decyzji oraz rozwiązań rozwojowych,
- determinacja, rozumiana jako konsekwencja i odpowiedzialność we wdrażaniu przyjętych priorytetów i działań,
- elastyczność reagowania, zakładająca możliwość modyfikacji i dostosowania strategii w zależności od zmian zachodzących na terenie miasta i gminy i ich otoczenia,
- efektywność, oznaczająca dokonywanie takich wyborów sposobu wykorzystania zasobów, który zapewni celowość i oszczędność realizacji działania, przy uzyskaniu najlepszych efektów z poniesionych nakładów,
- priorytet finansowania dla kierunków działań wpisanych do strategii oraz tych, które z niej bezpośrednio wynikają, dotyczący zarówno budżetu miasta, jak i źródeł zewnętrznych.

Tabela 14. Ramy realizacyjno-organizacyjne planowanych działań strategii

Lp.	Kierunki działań	Podmiot odpowiedzialny za realizację	Podmioty uczestniczące w realizacji	Podmiot monitorujący
Cel strategiczny I. Aktywizacja społeczna mieszkańców i ponoszenie jakości edukacji poprzez rozwój infrastruktury i realizację programów społecznych				
Cel operacyjny I.1. Rozwój infrastruktury edukacyjnej				
I.1.a.	Budowa żłobka w miejscowości Radomin	Referat Infrastruktury, Gospodarki Komunalnej i Zagospodarowania Przestrzennego	Referat Rolnictwa, Obronności i Zamówień Publicznych, Referat Oświaty	Wójt Gminy
I.1.b.	Modernizacja/rozbudowa przedszkola w Radominie oraz utworzenie filii w Płonem	Referat Infrastruktury, Gospodarki Komunalnej i Zagospodarowania Przestrzennego	Referat Rolnictwa, Obronności i Zamówień Publicznych, Referat Oświaty	Wójt Gminy
I.1.c.	Przekształcenie budynku po szkole podstawowej w Radominie na przedszkole w Radominie	Referat Infrastruktury, Gospodarki Komunalnej i Zagospodarowania Przestrzennego	Referat Rolnictwa, Obronności i Zamówień Publicznych, Referat Oświaty	Wójt Gminy
I.1.d.	Doposażenie pracowni przedmiotowych i zakup tablic interaktywnych do szkół podstawowych	Referat Infrastruktury, Gospodarki Komunalnej i Zagospodarowania Przestrzennego	Referat Rolnictwa, Obronności i Zamówień Publicznych, Referat Oświaty	Wójt Gminy
I.1.e.	Zagospodarowanie terenów wokół budynków szkół podstawowych	Referat Infrastruktury, Gospodarki Komunalnej i Zagospodarowania Przestrzennego	Referat Rolnictwa, Obronności i Zamówień Publicznych, Referat Oświaty	Wójt Gminy
I.1.f.	Zagospodarowanie terenów wokół budynków przedszkoli	Referat Infrastruktury, Gospodarki Komunalnej i Zagospodarowania Przestrzennego	Referat Rolnictwa, Obronności i Zamówień Publicznych, Referat Oświaty	Wójt Gminy
Cel operacyjny I.2. Rozwój infrastruktury sportowo-rekreacyjnej i kulturalnej				
I.2.a.	Budowa boiska sportowego w Piórkowie	Referat Infrastruktury, Gospodarki Komunalnej i Zagospodarowania Przestrzennego	Referat Rolnictwa, Obronności i Zamówień Publicznych	Wójt Gminy
I.2.b.	Budowa hali sportowej przy Szkole Podstawowej w Radominie	Referat Infrastruktury, Gospodarki Komunalnej i Zagospodarowania Przestrzennego	Referat Rolnictwa, Obronności i Zamówień Publicznych	Wójt Gminy
I.2.c.	Rozbudowa i modernizacja placów zabaw na terenie Gminy Radomin	Referat Infrastruktury, Gospodarki Komunalnej i Zagospodarowania Przestrzennego	Referat Rolnictwa, Obronności i Zamówień Publicznych	Wójt Gminy

I.2.d.	Budowa boiska sportowego w Rodzonym	Referat Infrastruktury, Gospodarki Komunalnej i Zagospodarowania Przestrzennego	Referat Rolnictwa, Obronności i Zamówień Publicznych	Wójt Gminy
I.2.e.	Budowa świetlicy wiejskiej w Piórkowie	Referat Infrastruktury, Gospodarki Komunalnej i Zagospodarowania Przestrzennego	Referat Rolnictwa, Obronności i Zamówień Publicznych	Wójt Gminy
I.2.f.	Budowa świetlicy wiejskiej w Bocheńcu	Referat Infrastruktury, Gospodarki Komunalnej i Zagospodarowania Przestrzennego	Referat Rolnictwa, Obronności i Zamówień Publicznych	Wójt Gminy
I.2.g.	Budowa świetlicy wiejskiej w Rodzonym	Referat Infrastruktury, Gospodarki Komunalnej i Zagospodarowania Przestrzennego	Referat Rolnictwa, Obronności i Zamówień Publicznych	Wójt Gminy
I.2.h.	Stworzenie izby pamięci generała Zygmunta Piaseckiego	Referat Infrastruktury, Gospodarki Komunalnej i Zagospodarowania Przestrzennego	Referat Rolnictwa, Obronności i Zamówień Publicznych, Gminny Ośrodek Kultury i Sportu	Wójt Gminy
I.2.i.	Budowa bazy edukacyjnej i ścieżki ekologicznej w Dulsku	Referat Infrastruktury, Gospodarki Komunalnej i Zagospodarowania Przestrzennego	Referat Rolnictwa, Obronności i Zamówień Publicznych	Wójt Gminy
I.2.j.	Budowa bazy edukacyjnej i ścieżki ekologicznej w Płonem	Referat Infrastruktury, Gospodarki Komunalnej i Zagospodarowania Przestrzennego	Referat Rolnictwa, Obronności i Zamówień Publicznych	Wójt Gminy
I.2.k.	Budowa/rozbudowa szatni z zapleczem sanitarnym dla Klubu Sportowego „SOKÓŁ”	Referat Infrastruktury, Gospodarki Komunalnej i Zagospodarowania Przestrzennego	Referat Rolnictwa, Obronności i Zamówień Publicznych	Wójt Gminy
Cel operacyjny I.3. Doskonalenie kompetencji uczniów i nauczycieli				
I.3.a.	Tworzenie nowych miejsc przedszkolnych	Referat Infrastruktury, Gospodarki Komunalnej i Zagospodarowania Przestrzennego	Referat Oświaty, Przedszkola	Wójt Gminy
I.3.b.	Rozwój kompetencji kluczowych uczniów	Referat Infrastruktury, Gospodarki Komunalnej i Zagospodarowania Przestrzennego	Referat Oświaty, Szkoły z terenu Gminy Radomin	Wójt Gminy
I.3.c.	Podnoszenie kwalifikacji nauczycieli	Referat Infrastruktury, Gospodarki Komunalnej i Zagospodarowania Przestrzennego	Referat Oświaty, Szkoły z terenu Gminy Radomin	Wójt Gminy

I.3.d.	Wsparcie uczniów o specjalnych potrzebach edukacyjnych	Referat Infrastruktury, Gospodarki Komunalnej i Zagospodarowania Przestrzennego	Referat Oświaty, Szkoły z terenu Gminy Radomin	Wójt Gminy
I.3.e.	Tworzenie szkolnych klubów zainteresowań	Referat Infrastruktury, Gospodarki Komunalnej i Zagospodarowania Przestrzennego	Referat Oświaty, Szkoły z terenu Gminy Radomin	Wójt Gminy
Cel operacyjny I.4. Aktywizacja społeczna osób zagrożonych ubóstwem lub wykluczeniem społecznym				
I.4.a.	Tworzenie klubów seniora na bazie infrastruktury świetlic wiejskich	Gminny Ośrodek Kultury i Sportu	Referat Infrastruktury, Gospodarki Komunalnej i Zagospodarowania Przestrzennego, Referat Rolnictwa, Obronności i Zamówień Publicznych	Wójt Gminy
Cel operacyjny I.5. Poprawa stanu infrastruktury mającej na celu zapewnienie bezpieczeństwa na terenie Gminy				
I.5.a.	Zakup wozów strażackich dla OSP	Referat Organizacyjny	Referat Rolnictwa, Obronności i Zamówień Publicznych	Wójt Gminy
Cel strategiczny II. Wykorzystanie potencjału turystycznego i rozwój infrastruktury technicznej z uwzględnieniem aspektów ekologicznych				
Cel operacyjny II.1. Rozwój potencjału turystycznego Gminy				
II.1.a.	Budowa przystani kajakowej w Rodzonym	Referat Infrastruktury, Gospodarki Komunalnej i Zagospodarowania Przestrzennego	Referat Rolnictwa, Obronności i Zamówień Publicznych	Wójt Gminy
II.1.b.	Budowa ścieżki pieszo-rowerowej Szafarnia - do skrzyżowania z drogą wojewódzką	Referat Infrastruktury, Gospodarki Komunalnej i Zagospodarowania Przestrzennego	Referat Rolnictwa, Obronności i Zamówień Publicznych	Wójt Gminy
II.1.c.	Budowa ścieżki pieszo-rowerowej Radomin-Szafarnia	Referat Infrastruktury, Gospodarki Komunalnej i Zagospodarowania Przestrzennego	Referat Rolnictwa, Obronności i Zamówień Publicznych	Wójt Gminy
II.1.d.	Budowa ścieżki pieszo-rowerowej Radomin-Dobre	Referat Infrastruktury, Gospodarki Komunalnej i Zagospodarowania Przestrzennego	Referat Rolnictwa, Obronności i Zamówień Publicznych	Wójt Gminy
II.1.e.	Stworzenie miejsca pamięci Marii Dąbrowskiej w Płonem	Gminny Ośrodek Kultury i Sportu	Referat Infrastruktury, Gospodarki Komunalnej i Zagospodarowania Przestrzennego, Referat Rolnictwa, Obronności i Zamówień Publicznych	Wójt Gminy

II.1.f.	Zwiększenie działań promocyjnych wokół szlaku św. Jakuba na odcinku przebiegającym przez teren Gminy	Gminny Ośrodek Kultury i Sportu	Referat Infrastruktury, Gospodarki Komunalnej i Zagospodarowania Przestrzennego, Referat Rolnictwa, Obronności i Zamówień Publicznych	Wójt Gminy
II.1.g.	Stworzenie szlaku pieszego na Górę Modrzewiową w Płonem	Gminny Ośrodek Kultury i Sportu	Referat Infrastruktury, Gospodarki Komunalnej i Zagospodarowania Przestrzennego, Referat Rolnictwa, Obronności i Zamówień Publicznych	Wójt Gminy
II.1.h.	Budowa hotelu przez inwestora prywatnego w Płonem	Prywatny inwestor	Prywatny Inwestor	Wójt Gminy
II.1.i.	Rozwój gospodarstw agroturystycznych	Prywatny inwestor	Prywatny Inwestor	Wójt Gminy
Cel operacyjny II.2. Budowa i modernizacja infrastruktury transportowej				
II.2.a.	Przebudowa drogi powiatowej Wilczewo-Dulsk	Starostwo Powiatowe Golub – Dobrzyń	Referat Infrastruktury, Gospodarki Komunalnej i Zagospodarowania Przestrzennego	Wójt Gminy
II.2.b.	Przebudowa drogi powiatowej Bocheniec-Wilczewo	Starostwo Powiatowe Golub – Dobrzyń	Referat Infrastruktury, Gospodarki Komunalnej i Zagospodarowania Przestrzennego	Wójt Gminy
II.2.c.	Przebudowa drogi powiatowej Łubki-Radomin	Starostwo Powiatowe Golub – Dobrzyń	Referat Infrastruktury, Gospodarki Komunalnej i Zagospodarowania Przestrzennego	Wójt Gminy
II.2.d.	Przebudowa drogi powiatowej Radomin – Szczutowo	Starostwo Powiatowe Golub – Dobrzyń	Referat Infrastruktury, Gospodarki Komunalnej i Zagospodarowania Przestrzennego	Wójt Gminy
Cel operacyjny II.3. Uporządkowanie gospodarki wodno-ściekowej				
II.3.a.	Budowa przydomowych oczyszczalni ścieków	Referat Infrastruktury, Gospodarki Komunalnej i Zagospodarowania Przestrzennego	Referat Rolnictwa, Obronności i Zamówień Publicznych	Wójt Gminy
II.3.b.	Budowa sieci wodno-kanalizacyjnej pod zabudowę mieszkaniową w Radominie	Referat Infrastruktury, Gospodarki Komunalnej i Zagospodarowania Przestrzennego	Referat Rolnictwa, Obronności i Zamówień Publicznych	Wójt Gminy

II.3.c.	Budowa sieci kanalizacyjnej do miejscowości Rętwiny, Szczutowo	Referat Infrastruktury, Gospodarki Komunalnej i Zagospodarowania Przestrzennego	Referat Rolnictwa, Obronności i Zamówień Publicznych	Wójt Gminy
II.3.d.	Modernizacja stacji uzdatniania wody w Dulsku	Referat Infrastruktury, Gospodarki Komunalnej i Zagospodarowania Przestrzennego	Referat Rolnictwa, Obronności i Zamówień Publicznych	Wójt Gminy
II.3.e.	Modernizacja stacji uzdatniania wody w Radominie	Referat Infrastruktury, Gospodarki Komunalnej i Zagospodarowania Przestrzennego	Referat Rolnictwa, Obronności i Zamówień Publicznych	Wójt Gminy
II.3.f.	Modernizacja stacji uzdatniania wody w Szczutowie	Referat Infrastruktury, Gospodarki Komunalnej i Zagospodarowania Przestrzennego	Referat Rolnictwa, Obronności i Zamówień Publicznych	Wójt Gminy
II.3.g.	Budowa studni głębinowej w miejscowości Dulsk	Referat Infrastruktury, Gospodarki Komunalnej i Zagospodarowania Przestrzennego	Referat Rolnictwa, Obronności i Zamówień Publicznych	Wójt Gminy
Cel operacyjny II.4. Rozwój infrastruktury opartej na rozwiązaniach ekologicznych				
II.4.a.	Wymiana pieców węglowych na terenie Gminy Radomin	Referat Rolnictwa, Obronności i Zamówień Publicznych	Referat Rolnictwa, Obronności i Zamówień Publicznych	Wójt Gminy
II.4.b.	Budowa instalacji fotowoltaicznych dla mieszkańców Gminy	Referat Infrastruktury, Gospodarki Komunalnej i Zagospodarowania Przestrzennego	Referat Rolnictwa, Obronności i Zamówień Publicznych	Wójt Gminy
II.4.c.	Budowa instalacji fotowoltaicznych na obiektach użyteczności publicznej	Referat Infrastruktury, Gospodarki Komunalnej i Zagospodarowania Przestrzennego	Referat Rolnictwa, Obronności i Zamówień Publicznych	Wójt Gminy
II.4.d.	Budowa PSZOK w Radominie	Referat Infrastruktury, Gospodarki Komunalnej i Zagospodarowania Przestrzennego	Referat Rolnictwa, Obronności i Zamówień Publicznych	Wójt Gminy
II.4.e.	Termomodernizacja budynków użyteczności publicznej na terenie Gminy Radomin	Referat Infrastruktury, Gospodarki Komunalnej i Zagospodarowania Przestrzennego	Referat Rolnictwa, Obronności i Zamówień Publicznych	Wójt Gminy
II.4.f.	Modernizacja oświetlenia ulicznego – wymiana lamp na LED	Referat Infrastruktury, Gospodarki Komunalnej i Zagospodarowania Przestrzennego	Referat Rolnictwa, Obronności i Zamówień Publicznych	Wójt Gminy
Cel strategiczny III. Rozwój przedsiębiorczości oparty na współpracy				

Cel operacyjny III.1. Wsparcie rozwoju przedsiębiorczości				
III.1.a.	Współpraca z gminami ościennymi w zakresie zapewnienia wsparcia inkubacyjnego nowo powstałym przedsiębiorstwom	Gminy Powiatu Golubsko-Dobrzyńskiego Gminy Powiatu Rypińskiego	-	Wójt Gminy
III.1.b.	Rozwój partnerskiej współpracy z LGD „Dolina Drwęcy”, Toruńskim Funduszem Poręczeń Kredytowych i Powiatowym Urzędem Pracy w Golubiu-Dobrzyniu w zakresie pozyskiwania wsparcia finansowego na rozwój działalności gospodarczej	Gmina Radomin, LGD „Dolina Drwęcy”, Toruński Fundusz Poręczeń Kredytowych, Powiatowy Urząd Pracy w Golubiu-Dobrzyniu	-	Wójt Gminy
Cel operacyjny III.2. Aktywizacja osób bezrobotnych				
III.2.a.	Współpraca z Powiatowym Urzędem Pracy w Golubiu-Dobrzyniu w zakresie realizacji programów mających na celu aktywizację społeczno-zawodową mieszkańców	Gmina Radomin, Powiatowy Urząd Pracy w Golubiu-Dobrzyniu	-	Wójt Gminy

Źródło: Opracowanie własne

8.2. Wytyczne do sporządzenia dokumentów wykonawczych

W związku z tym, że strategia jest zapisem intencji, konieczne było zidentyfikowanie instrumentów realizacji. Instrumenty te zapewniają osiągnięcie celów strategii i są spójne z przyjętym modelem struktury funkcjonalno-przestrzennej, prezentującym wizję rozwoju gminy w ujęciu przestrzennym.

Instrumenty te mają różną naturę, mogą m.in. przyjąć formę:

- wdrożeniową, np. gminne strategie sektorowe/branżowe, plany, modele, procedury, projekty, uszczegóławiające priorytety oraz strategie postępowania w ramach konkretnych obszarów rozwojowych,
- organizacyjno-zarządczą, np. regulaminy wydziałów i jednostek, wydział lub zespół zarządzający strategią,
- finansową, np. uchwały budżetowe i inne dokumenty finansowe, określające krótko- i długofalowe kierunki koncentracji środków finansowych, budżet zadaniowy, projekty społeczne realizowane w ramach funduszy europejskich, otwarte konkursy ofert dla organizacji pozarządowych, system małych grantów dla organizacji pozarządowych, budżet obywatelski, inicjatywa lokalna, fundusze kierowane, np. senioralny, młodzieżowy, podatki i opłaty,
- prawną, wynikających z przepisów ustawowych, np. stosowne uchwały rady, regulacje w postaci aktów prawa miejscowego, decyzje administracyjne,
- planowania przestrzennego, np. miejscowe plany zagospodarowania przestrzennego, procedury zapewniające udział mieszkańców w planowaniu przestrzennym,
- społeczną, np. działania edukacyjne, kampanie społeczne i informacyjne, działania promocyjne, konsultacje wewnętrzne, konsultacje społeczne, strony internetowe, profile w mediach społecznościowych, systemy informacji przestrzennej,
- kadrową, np. kadra kierownicza, koordynatorzy programów i projektów, liderzy lokalni, system doskonalenia kadr, wymiana doświadczeń, dobre praktyki,
- ekonomii społecznej, np. klauzule społeczne w konkursach i przetargach, system przekazywania lokali mieszkalnych z zasobów gminy na cele społeczne,
- koordynacji, np. ciała o charakterze opiniodawczo-doradczym (rada działalności pożytku publicznego, rada przedsiębiorczości, rada seniorów), partnerstwa lokalne, regionalne, krajowe, międzynarodowe, w różnych konfiguracjach, w tym o charakterze międzysamorządowym, międzysektorowym i międzyorganizacyjnym, uwzględniając również partnerstwo publiczno-prywatne, zespoły zadaniowe i wdrożeniowe,
- kontrolną, np. aktualizacja ewidencji i rejestrów, monitoring stanu zagospodarowania przestrzennego.

Dobór poszczególnych instrumentów realizacyjnych oparty został na ocenie efektywności i skuteczności dotychczasowych instrumentów oraz doświadczeniach Gminy Radomin.

Jako dokumenty wykonawcze względem strategii rozwoju rozumiane są obowiązkowe lub fakultatywne plany i programy funkcjonujące w Gminie Radomin. Poniżej, w formie tabelarycznej, wskazano dokumenty istniejące bądź przewidziane do sporządzenia lub zmiany.

Tabela 15. Dokumenty wykonawcze systemu realizacji strategii

Lp.	Obszar tematyczny	Dokument wykonawczy	Aktualność w kontekście treści strategii oraz wskazanie do zmian
1.	Polityka społeczna	Strategia Rozwiązywania Problemów Społecznych na terenie Gminy Radomin na lata 2021 – 2030	Dokument obowiązujący przyjęty Uchwałą Nr XXII/167/20 Rady Gminy Radomin z dnia 29 grudnia 2020 r.
		Gminny Program Przeciwdziałania Przemocy w Rodzinie oraz Ochrony Ofiar przemocy w Rodzinie w gminie Radomin na lata 2021-2024	Dokument obowiązujący, przyjęty Uchwałą Nr XXII/181/21 Rady Gminy Radomin z dnia 25 lutego 2021 r.
		Gminny Program Profilaktyki i Rozwiązywania Problemów Alkoholowych Gminy Radomin na 2021 rok oraz Gminny Program Przeciwdziałania Narkomanii Gminy Radomin na 2021 rok	Dokument obowiązujący, przyjęty Uchwałą Nr XXII/168/20 Rady Gminy Radomin z dnia 29 grudnia 2020 r. (dokument przyjmowany rokrocznie na dany rok)
		„Kujawsko- Pomorska Teleopieka” program realizowany w ramach Regionalnego Programu Operacyjnego Województwa Kujawsko-Pomorskiego na lata 2014 -2020	Dokument obowiązujący, przyjęty Uchwałą Nr XXII/158/20 Rady Gminy Radomin z dnia 26 listopada 2020 r
		Gminny Program Wspierania Rodziny w Gminie Radomin na lata 2019 – 2021	Dokument obowiązujący, przyjęty Uchwałą Nr V/37/19 Rady Gminy Radomin z dnia 7 marca 2019 r.
		Roczny Program Współpracy na 2021 rok Samorządu Gminy Radomin z organizacjami pozarządowymi oraz innymi podmiotami prowadzącymi działalność pożytku publicznego	Dokument obowiązujący, przyjęty Uchwałą Nr XXI/155/20 Rady Gminy Radomin z dnia 26 listopada 2020 r. (dokument przyjmowany rokrocznie na dany rok)
2.	Zarządzanie kryzysowe	Plan działania Gminy Radomin zakresie zarządzania i reagowania kryzysowego oraz ochrony ludności i obrony cywilnej na rok 2021	Dokument przyjęty w 2021 roku.
3.	Turystyka i kultura	Brak dokumentu wykonawczego	-
4.	Edukacja	Brak dokumentu wykonawczego	-
5.	Gospodarka komunalna	Brak dokumentu wykonawczego	-
6.	Energetyka	Brak dokumentu wykonawczego	-
7.	Ochrona środowiska	Plan gospodarki niskoemisyjnej dla Gminy Radomin	Dokument obowiązujący, przyjęty Uchwałą Nr XXII/158/16 Rady Gminy Radomin z dnia 21 lipca 2016 r
		Program usuwania azbestu i wyrobów zawierających azbest dla Gminy Radomin na lata 2019-2032	Dokument obowiązujący, przyjęty Uchwałą XI/82/19 Rady Gminy Radomin z dnia 28 listopada 2019 r.
8.	Planowanie przestrzenne	Studium uwarunkowań i kierunków zagospodarowania przestrzennego gminy	Dokument obowiązujący, przyjęty Uchwałą nr VII/53/15 Rady Gminy Radomin z dnia 27 maja 2015 r.

		Miejscowe plany zagospodarowania przestrzennego	Wg stanu na 31.12.2020 r. na terenie Gminy Radomin obowiązują 3 miejscowe plany zagospodarowania przestrzennego
9.	Przedsiębiorczość	Brak dokumentu wykonawczego	-
10.	Finanse publiczne	Wieloletnia prognoza finansowa gminy	Jest, uchwalana rokrocznie w grudniu na kolejny rok budżetowy, podlega zmianom w sytuacjach przewidzianych w ustawie o finansach publicznych
		Uchwała budżetowa	Jest, uchwalana rokrocznie w grudniu na kolejny rok budżetowy, podlega zmianom każdorazowo przy wprowadzaniu zmian do budżetu gminy na dany rok

Źródło: *Opracowanie własne*

8.3. System monitoring, ewaluacji i aktualizacji strategii

Podstawą skutecznego wdrażania strategii jest dysponowanie wiedzą na temat postępów w zakresie realizacji wskazanych w niej instrumentów i działań oraz zdolność do reagowania na pojawiające się różnice pomiędzy przyjętymi założeniami a uzyskiwanymi efektami.

Sprawozdawczość realizowana będzie w szczególności w oparciu o analizę wskaźnikową, opracowywaną na podstawie własnych danych i informacji, statystyki publicznej (przede wszystkim generowanej przez Główny Urząd Statystyczny w ramach Banku Danych Lokalnych oraz gminę i jej jednostki), a także statystyk realizatorów poszczególnych kierunków działań wyznaczonych w ramach niniejszej strategii. Analiza wskaźnikowa uwzględniać będzie określone w niniejszym dokumencie wskaźniki, realizowana będzie dla każdego z nich z wykorzystaniem jednego źródła danych, prowadzona w sposób dynamiczny, wskazując zmianę, jej zakres i kierunek (w tym w odniesieniu do roku bazowego) oraz – w przypadku niepożądanych tendencji – rekomendacje zmierzające do poprawy funkcjonowania systemu wdrażania. Analiza wskaźnikowa realizowana będzie co najmniej raz w roku.

Tabela 16. Lista wskaźników wraz z określeniem wartości oraz tendencji zmian, których osiągnięcie będzie świadczyć o prawidłowym tempie realizacji strategii

Nr	Wskaźnik	Źródło danych	Wartość bazowa, zakładana tendencja zmian oraz spodziewana wartość
Cel strategiczny I. Aktywizacja społeczna mieszkańców i ponoszenie jakości edukacji poprzez rozwój infrastruktury i realizację programów społecznych			
Cel operacyjny I.1. Rozwój infrastruktury edukacyjnej			
1.	Liczba wybudowanych/rozbudowanych/zmodernizowanych obiektów edukacyjnych	UG	Rok 2020 – 0 szt. Tendencja wzrostowa Rok 2027 – 7 szt.
Cel operacyjny I.2. Rozwój infrastruktury sportowo-rekreacyjnej i kulturalnej			
2.	Liczba boisk sportowych	UG	Rok 2019 – 3 szt. Tendencja wzrostowa Rok 2030 – 5 szt.
3.	Liczba sal gimnastycznych/hal sportowych	UG	Rok 2019 – 3 szt. Tendencja wzrostowa Rok 2027 – 4 szt.
4.	Liczba świetlic wiejskich	UG	Rok 2019 – 9 szt. Tendencja wzrostowa Rok 2027 – 12 szt.
Cel operacyjny I.3. Doskonalenie kompetencji uczniów i nauczycieli			
5.	Poziom średnich wyników sprawdzianu ósmoklasisty z języka polskiego	OKE w Gdańsku	Rok 2019/2020 – 66% Tendencja wzrostowa Rok 2026/2027 – 67%
6.	Poziom średnich wyników sprawdzianu ósmoklasisty z matematyki	OKE w Gdańsku	Rok 2019/2020 – 43% Tendencja wzrostowa Rok 2026/2027 – 46%
7.	Poziom średnich wyników sprawdzianu ósmoklasisty z języka angielskiego	OKE w Gdańsku	Rok 2019/2020 – 47% Tendencja wzrostowa Rok 2026/2027 – 50%
Cel operacyjny I.4. Aktywizacja społeczna osób zagrożonych ubóstwem lub wykluczeniem społecznym			
8.	Liczba seniorów zaktywizowanych społecznie	UG	Rok 2019 – 0 os. Tendencja wzrostowa Rok 2027 – 40 os.
Cel operacyjny I.5. Poprawa stanu infrastruktury mającej na celu zapewnienie bezpieczeństwa na terenie Gminy			
9.	Liczba nowozakupionych samochodów OSP	UG	Rok 2019 – 0 szt. Tendencja wzrostowa Rok 2027 – 1 szt.

Cel strategiczny II. Wykorzystanie potencjału turystycznego i rozwój infrastruktury technicznej z uwzględnieniem aspektów ekologicznych			
Cel operacyjny II.1. Rozwój potencjału turystycznego Gminy			
10.	Liczba nowych obiektów turystycznych	UG	Rok 2019 – 0 szt. Tendencja wzrostowa Rok 2027 – 7 szt.
11.	Długość nowowybudowanych ścieżek pieszo-rowerowych	UG	Rok 2019 – 0 km Tendencja wzrostowa Rok 2027 – 7,8 km
Cel operacyjny II.2. Budowa i modernizacja infrastruktury transportowej			
12.	Długość przebudowanych dróg powiatowych	Starostwo Powiatowe	Rok 2019 – 0 km Tendencja wzrostowa Rok 2027 - 11,7 km
Cel operacyjny II.3. Uporządkowanie gospodarki wodno-ściekowej			
13.	Długość sieci kanalizacyjnej	UG	Rok 2020 – 19,06 km Tendencja wzrostowa Rok 2030 – 26,06 km
14.	Długość sieci wodociągowej	UG	Rok 2020 – 209,76 km Tendencja wzrostowa Rok 2027 – 211,76 km
15.	Liczba przydomowych oczyszczalni ścieków	UG	Rok 2020 – 353 szt. Tendencja wzrostowa Rok 2027 – 503 szt.
16.	Liczba studni głębinowych	UG	Rok 2020 – 5 szt. Tendencja wzrostowa Rok 2027 – 6 szt.
Cel operacyjny II.4. Rozwój infrastruktury opartej na rozwiązaniach ekologicznych			
17.	Liczba instalacji fotowoltaicznych	UG	Rok 2017 – 49 szt. Tendencja wzrostowa Rok 2027 – 159 szt.
18.	Liczba obiektów publicznych poddanych termomodernizacji	UG	Rok 2020 – 3 szt. Tendencja wzrostowa Rok 2027 – 8 szt.
19.	Liczba punktów oświetleniowych opartych na rozwiązaniach ekologicznych	UG	Rok 2017 – 28 szt. Tendencja wzrostowa Rok 2027 – 128 szt.
Cel strategiczny III. Rozwój przedsiębiorczości oparty na współpracy			
Cel operacyjny III.1. Wsparcie rozwoju przedsiębiorczości			
Cel operacyjny III.2. Aktywizacja osób bezrobotnych			
20.	Liczba podmiotów gospodarczych wpisanych do rejestru REGON	UG	Rok 2020 – 275 szt. Tendencja wzrostowa Rok 2027 – 277 szt.
21.	Liczba osób bezrobotnych zarejestrowanych w Urzędzie Pracy	PUP	Rok 2020 – 182 Tendencja spadkowa Rok 2027 – 172

Źródło: Opracowanie własne

Sprawozdawczość z realizacji strategii oparta zostanie również o raport z realizacji poszczególnych działań, przygotowywane przez jednostki odpowiedzialne za realizację poszczególnych kierunków działań. Jednostki te zostaną poproszone o przedstawienie okresowych raportów z realizacji powierzonych działań określonych w strategii.

Monitoring prowadzony będzie w celu zapewnienia ciągłości, prawidłowości i efektywności realizacji strategii – pozwala wykryć zagrożenia i ewentualną konieczność modyfikacji planowanych działań.

Zaplanowana jest także ewaluacja strategii – w połowie i na koniec okresu jej realizacji. Ewaluacja ma na celu podnoszenie jakości działań poprzez zwiększenie ich adekwatności,

skuteczności, użyteczności, efektywności i trwałości. Na podstawie wniosków z monitoringu i ewaluacji podejmowana będą decyzje odnośnie do uzupełnień i modyfikacji dokumentu strategii.

Rozdział IX.

Ramy finansowe i źródła finansowania

Planując realizację działań, zarówno o charakterze inwestycyjnym, jak i społecznym, należy wziąć pod uwagę realne możliwości ich wdrożenia. Wiąże się to z koniecznością oszacowania wydatków na rozwój poszczególnych sfer gminy oraz określenia potencjalnych źródeł finansowania.

Szczególnie znacznie odgrywają środki finansowe przewidziane w ramach Regionalnego Programu Operacyjnego Województwa Kujawsko-Pomorskiego, który w obecnej perspektywie jest programem finansowanym z EFRR i z EFS. Znaczące środki dla gmin wiejskich i miejsko-wiejskich dostępne są także z Programu Rozwoju Obszarów Wiejskich, który jest podstawowym instrumentem finansowym do przeprowadzania zmian strukturalnych i inwestycyjnych na terenach wiejskich.

Cele rozwojowe Polski, które w założeniach Umowy Partnerstwa wskazano do finansowania z funduszy unijnych 2021-2027 to:

- zwiększenie konkurencyjności gospodarki,
- ograniczenie emisji zanieczyszczeń,
- dobry stan środowiska naturalnego, zgodny z zasadą zrównoważonego rozwoju,
- wzmocnienie cyfrowego rozwoju kraju,
- przejście na gospodarkę niskoemisyjną,
- zrównoważenie systemu energetycznego,
- poprawa stabilności dostaw paliw i energii,
- dobry stan środowiska naturalnego, zgodny z zasadą zrównoważonego rozwoju,
- zwiększanie efektywności funkcjonowania instytucji państwa,
- wzmocnienie połączeń komunikacyjnych, w tym transeuropejskich,
- poprawa warunków świadczenia usług związanych z przewozem towarów i pasażerów,
- zwiększenie dostępności transportowej kraju,
- poprawa jakości kapitału ludzkiego oraz zwiększenie udziału kapitału społecznego w rozwoju społeczno-gospodarczym kraju,
- ograniczenie ubóstwa i wykluczenia społecznego,
- poprawa dostępności usług świadczonych w odpowiedzi na wyzwania demograficzne.

Kryzys wywołany pandemią koronawirusa spowodował zaplanowanie w budżecie Unii Europejskiej na lata 2021-2027 instrumentu ożywienia gospodarczego, w ramach którego wsparcie zostanie skierowane przede wszystkim na cele ochrony życia i środków utrzymania, naprawy jednolitego rynku, a także rozpoczęcia trwałej i udanej odbudowy.

Tabela 17. Ramy finansowe i źródła finansowanie działań Gminy Radomin

Lp.	Kierunki działań	Szacowana wartość działania (w zł)	Źródła finansowania	Termin realizacji działania (lata)
Cel strategiczny I. Aktywizacja społeczna mieszkańców i ponoszenie jakości edukacji poprzez rozwój infrastruktury i realizację programów społecznych				
Cel operacyjny I.1. Rozwój infrastruktury edukacyjnej				
I.1.a.	Budowa żłobka w miejscowości Radomin	3 000 000,00	Budżet gminy Budżet państwa RPO, inne środki zewnętrzne	2024 - 2027
I.1.b.	Modernizacja/rozbudowa przedszkola w Radominie oraz utworzenie filii w Płonnem	1 000 000,00	Budżet gminy Budżet państwa RPO, inne środki zewnętrzne	2024 - 2027
I.1.c.	Przekształcenie budynku po szkole podstawowej w Radominie na przedszkole w Radominie	500 000,00	Budżet gminy Budżet państwa RPO, inne środki zewnętrzne	2024 - 2027
I.1.d.	Doposażenie pracowni przedmiotowych i zakup tablic interaktywnych do szkół podstawowych	300 000,00	Budżet gminy Budżet państwa RPO, inne środki zewnętrzne	2024 - 2027
I.1.e.	Zagospodarowanie terenów wokół budynków szkół podstawowych	150 000,00	Budżet gminy Budżet państwa RPO, inne środki zewnętrzne	2023 - 2027
I.1.f.	Zagospodarowanie terenów wokół budynków przedszkoli	150 000,00	Budżet gminy Budżet państwa RPO, inne środki zewnętrzne	2022 - 2027
Cel operacyjny I.2. Rozwój infrastruktury sportowo-rekreacyjnej i kulturalnej				
I.2.a.	Budowa boiska sportowego w Piórkowie	200 000,00	Budżet gminy Budżet państwa RPO, inne środki zewnętrzne	2024-2027
I.2.b.	Budowa hali sportowej przy Szkole Podstawowej w Radominie	7 000 000,00	Budżet gminy	2024-2027

			Budżet państwa RPO, inne środki zewnętrzne	
I.2.c.	Rozbudowa i modernizacja placów zabaw na terenie Gminy Radomin	350 000,00	Budżet gminy Budżet państwa RPO, inne środki zewnętrzne	2024-2027
I.2.d.	Budowa boiska sportowego w Rodzonym	150 000,00	Budżet gminy Budżet państwa RPO, inne środki zewnętrzne	2024-2027
I.2.e.	Budowa świetlicy wiejskiej w Piórkowie	700 000,00	Budżet gminy Budżet państwa RPO, inne środki zewnętrzne	2024-2027
I.2.f.	Budowa świetlicy wiejskiej w Bocheńcu	300 000,00	Budżet gminy Budżet państwa RPO, inne środki zewnętrzne	2024-2027
I.2.g.	Budowa świetlicy wiejskiej w Rodzonym	200 000,00	Budżet gminy Budżet państwa RPO, inne środki zewnętrzne	2024-2027
I.2.h.	Stworzenie izby pamięci generała Zygmunta Piaseckiego	80 000,00	Budżet gminy Budżet państwa RPO, inne środki zewnętrzne	2024-2027
I.2.i.	Budowa bazy edukacyjnej i ścieżki ekologicznej w Dulsku	230 000,00	Budżet gminy Budżet państwa RPO, inne środki zewnętrzne	2022-2027
I.2.j.	Budowa bazy edukacyjnej i ścieżki ekologicznej w Płonem	230 000,00	Budżet gminy Budżet państwa RPO, inne środki zewnętrzne	2022-2027
I.2.k.	Budowa/rozbudowa szatni z zapleczem sanitarnym dla Klubu Sportowego „SOKÓŁ”	200 000,00	Budżet gminy Budżet państwa RPO, inne środki zewnętrzne	2024-2027

Cel operacyjny I.3. Doskonalenie kompetencji uczniów i nauczycieli				
I.3.a.	Tworzenie nowych miejsc przedszkolnych	100 000,00	Budżet gminy Budżet państwa RPO, inne środki zewnętrzne	2024-2027
I.3.b.	Rozwój kompetencji kluczowych uczniów	200 000,00	Budżet gminy Budżet państwa RPO, inne środki zewnętrzne	2024-2027
I.3.c.	Podnoszenie kwalifikacji nauczycieli	100 000,00	Budżet gminy Budżet państwa RPO, inne środki zewnętrzne	2024-2027
I.3.d.	Wsparcie uczniów o specjalnych potrzebach edukacyjnych	100 000,00	Budżet gminy Budżet państwa RPO, inne środki zewnętrzne	2024-2027
I.3.e.	Tworzenie szkolnych klubów zainteresowań	100 000,00	Budżet gminy Budżet państwa RPO, inne środki zewnętrzne	2024-2027
Cel operacyjny I.4. Aktywizacja społeczna osób zagrożonych ubóstwem lub wykluczeniem społecznym				
I.4.a.	Tworzenie klubów seniora na bazie infrastruktury świetlic wiejskich	300 000,00	Budżet gminy Budżet państwa RPO, inne środki zewnętrzne	2024-2027
Cel operacyjny I.5. Poprawa stanu infrastruktury mającej na celu zapewnienie bezpieczeństwa na terenie Gminy				
I.5.a.	Zakup wozów strażackich dla OSP	300 000,00	Budżet gminy Budżet państwa RPO, inne środki zewnętrzne	2024-2027
Cel strategiczny II. Wykorzystanie potencjału turystycznego i rozwój infrastruktury technicznej z uwzględnieniem aspektów ekologicznych				
Cel operacyjny II.1. Rozwój potencjału turystycznego Gminy				
II.1.a.	Budowa przystani kajakowej w Rodzonym	100 000,00	Budżet gminy Budżet państwa RPO, inne środki zewnętrzne	2024-2027

II.1.b.	Budowa ścieżki pieszo-rowerowej Szafarnia - do skrzyżowania z drogą wojewódzką	500 000,00	Budżet gminy Budżet państwa RPO, inne środki zewnętrzne	2024-2027
II.1.c.	Budowa ścieżki pieszo-rowerowej Radomin-Szafarnia	3 000 000,00	Budżet gminy Budżet państwa RPO, inne środki zewnętrzne	2024-2027
II.1.d.	Budowa ścieżki pieszo-rowerowej Radomin-Dobre	1 000 000,00	Budżet gminy Budżet państwa RPO, inne środki zewnętrzne	2024-2027
II.1.e.	Stworzenie miejsca pamięci Marii Dąbrowskiej w Płonem	500 000,00	Budżet gminy Budżet państwa RPO, inne środki zewnętrzne	2024-2027
II.1.f.	Zwiększenie działań promocyjnych wokół szlaku św. Jakuba na odcinku przebiegającym przez teren Gminy	50 000,00	Budżet gminy Budżet państwa RPO, inne środki zewnętrzne	2024-2027
II.1.g.	Stworzenie szlaku pieszego na Górę Modrzewiową w Płonem	50 000,00	Budżet gminy Budżet państwa RPO, inne środki zewnętrzne	2024-2027
II.1.h.	Budowa hotelu przez inwestora prywatnego w Płonem	3 000 000,00	Budżet gminy Budżet państwa RPO, inne środki zewnętrzne	2024-2027
II.1.i.	Rozwój gospodarstw agroturystycznych	100 000,00	Budżet gminy Budżet państwa RPO, inne środki zewnętrzne	2024-2027
Cel operacyjny II.2. Budowa i modernizacja infrastruktury transportowej				
II.2.a.	Przebudowa drogi powiatowej Wilczewo-Dulsk	100 000,00	Budżet gminy Budżet państwa RPO, inne środki zewnętrzne	2024-2027
II.2.b.	Przebudowa drogi powiatowej Bocheniec-Wilczewo	100 000,00	Budżet gminy Budżet państwa	2024-2027

			RPO, inne środki zewnętrzne	
II.2.c.	Przebudowa drogi powiatowej Łubki-Radomin	80 000,00	Budżet gminy Budżet państwa RPO, inne środki zewnętrzne	2024-2027
II.2.d.	Przebudowa drogi powiatowej Radomin – Szczutowo	50 000,00	Budżet gminy Budżet państwa RPO, inne środki zewnętrzne	2024-2027
Cel operacyjny II.3. Uporządkowanie gospodarki wodno-ściekowej				
II.3.a.	Budowa przydomowych oczyszczalni ścieków	1 000 000,00	Budżet gminy Budżet państwa RPO, inne środki zewnętrzne	2024-2027
II.3.b.	Budowa sieci wodno-kanalizacyjnej pod zabudowę mieszkaniową w Radominie	1 000 000,00	Budżet gminy Budżet państwa RPO, inne środki zewnętrzne	2024-2027
II.3.c.	Budowa sieci kanalizacyjnej do miejscowości Rętwiny, Szczutowo	3 000 000,00	Budżet gminy Budżet państwa RPO, inne środki zewnętrzne	2024-2027
II.3.d.	Modernizacja stacji uzdatniania wody w Dulsku	100 000,00	Budżet gminy Budżet państwa RPO, inne środki zewnętrzne	2024-2027
II.3.e.	Modernizacja stacji uzdatniania wody w Radominie	100 000,00	Budżet gminy Budżet państwa RPO, inne środki zewnętrzne	2024-2027
II.3.f.	Modernizacja stacji uzdatniania wody w Szczutowie	100 000,00	Budżet gminy Budżet państwa RPO, inne środki zewnętrzne	2024-2027
II.3.g.	Budowa studni głębinowej w miejscowości Dulsk	200 000,00	Budżet gminy Budżet państwa RPO, inne środki zewnętrzne	2024-2027

Cel operacyjny II.4. Rozwój infrastruktury opartej na rozwiązaniach ekologicznych				
II.4.a.	Wymiana pieców węglowych na terenie Gminy Radomin	200 000,00	Budżet gminy Budżet państwa RPO, inne środki zewnętrzne	2024-2027
II.4.b.	Budowa instalacji fotowoltaicznych dla mieszkańców Gminy	2 000 000,00	Budżet gminy Budżet państwa RPO, inne środki zewnętrzne	2024-2027
II.4.c.	Budowa instalacji fotowoltaicznych na obiektach użyteczności publicznej	1 000 000,00	Budżet gminy Budżet państwa RPO, inne środki zewnętrzne	2024-2027
II.4.d.	Budowa PSZOK w Radominie	1 300 000,00	Budżet gminy Budżet państwa RPO, inne środki zewnętrzne	2024-2027
II.4.e.	Termomodernizacja budynków użyteczności publicznej na terenie Gminy Radomin	1 000 000,00	Budżet gminy Budżet państwa RPO, inne środki zewnętrzne	2024-2027
II.4.f.	Modernizacja oświetlenia ulicznego – wymiana lamp na LED	200 000,00	Budżet gminy Budżet państwa RPO, inne środki zewnętrzne	2024-2027
Cel strategiczny III. Rozwój przedsiębiorczości oparty na współpracy				
Cel operacyjny III.1. Wsparcie rozwoju przedsiębiorczości				
III.1.a.	Współpraca z gminami ościennymi w zakresie zapewnienia wsparcia inkubacyjnego nowo powstałym przedsiębiorstwom	100 000,00	Budżet gminy Budżet państwa RPO, inne środki zewnętrzne	2024-2027
III.1.b.	Rozwój partnerskiej współpracy z LGD „Dolina Drwęcy”, Toruńskim Funduszem Poręczeń Kredytowych i Powiatowym Urzędem Pracy w Golubiu-Dobrzyniu w zakresie pozyskiwania wsparcia finansowego na rozwój działalności gospodarczej	50 000,00	Budżet gminy Budżet państwa RPO, inne środki zewnętrzne	2024-2027
Cel operacyjny III.2. Aktywizacja osób bezrobotnych				

III.2.a.	Współpraca z Powiatowym Urzędem Pracy w Golubiu-Dobrzyniu w zakresie realizacji programów mających na celu aktywizację społeczno-zawodową mieszkańców	50 000,00	Budżet gminy Budżet państwa RPO, inne środki zewnętrzne	2024-2027
----------	---	-----------	--	-----------

Źródło: *Opracowanie własne*

Załączniki

Załącznik nr 1 – Diagnoza sytuacji społecznej, gospodarczej i przestrzennej Gminy Radomin na potrzeby opracowania Strategii Rozwoju Gminy Radomin na lata 2021-2027

Załącznik nr 2 – Raport z ankiety na temat uwarunkowań oraz potrzeb rozwojowych Gminy Radomin