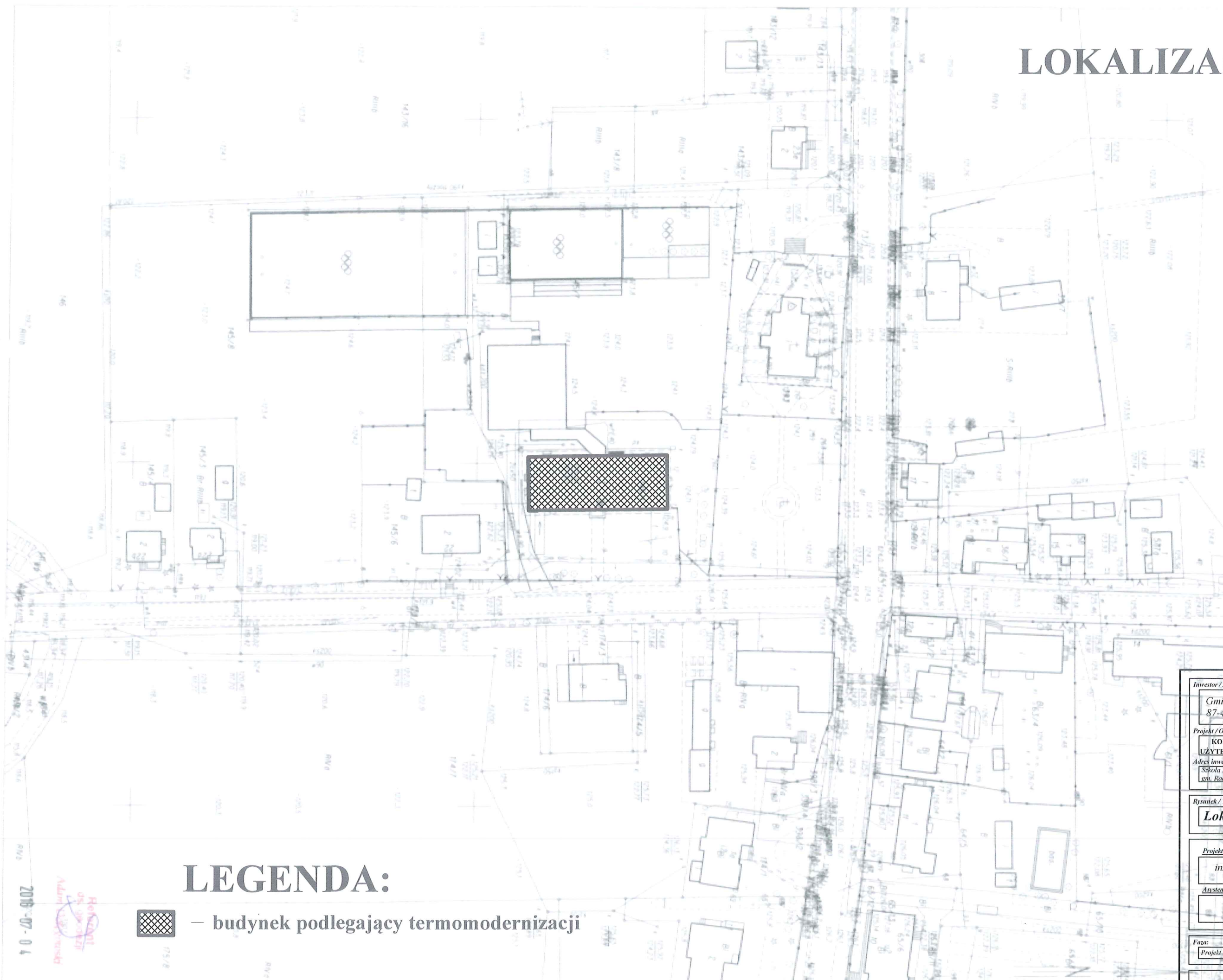


# LOKALIZACJA


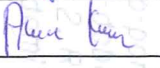
STANOWISKO WYKONAWCY  
 PLANOWYJ IZOLACJI I WYKONAWCY  
 GEODEZYJNY I KARTOGRAFICZNY  
 81-400 Gdali L. (ul. Gdali L. 10) tel. 71 33 10 00  
 www.geodeta.pl  
 Mapa wykonana przez  
 inż. Andrzeja Kiryłuka  
 w oparciu o dane geodezyjne  
 i plany sytuacyjne.

MAPA DO CELÓW INFORMACYJNYCH  
 SKALA 1:1000  
 obr. Radomin 0010, dz. 145/1  
 Sekcje mapy: 355.242.252; 355.242.204



## LEGENDA:

 – budynek podlegający termomodernizacji

<b>Investor / Adres</b>		
Gmina Radomin, Radomin 1a 87-404 Radomin		
<b>Projekt / Obiekt</b>		
KOMPLEKSOWA TERMOMODERNIZACJA BUDYNKÓW UŻYTECZNOŚCI PUBLICZNEJ NA TERENIE GMINY RADOMIN		
<b>Adres inwestycji</b>		
Szkoła Podstawowa, Radomin, działka nr 145/1, obręb 0010 Radomin, gm. Radomin		
<b>Rysunek / Temat / Treść</b>		
Lokalizacja		
<b>Projektant</b>	<b>Imię i Nazwisko</b>	<b>Podpis i pieczęć</b>
inż.	Andrzej Kiryłuk upr. bud. nr ABIT-07/7131/8/2009 nr KPOIB KUP-BO-3445-02	
<b>Asystent projektanta</b>	Anna Kiryłuk	
<b>Faza:</b>	<b>Branża:</b>	<b>SKALA:</b> <b>DATA:</b>
Projekt budowlany	BUDOWLANA	1 : 500 lipiec 2016r.

**PRAWA AUTORSKIE ZASTRZEŻONE**  
 Przedmiotowy projekt/utwór architektoniczny jest chroniony prawem autorskim zgodnie z art. 11 następnie Ustawy o Prawie Autorskim i Prawach Pokrewnych z dnia 4 lutego 1994 roku (Dz.U. nr 24 poz. 83 z 23 lutego 1994 r.)

2016-07-01  
 inż. Andrzej Kiryłuk  
 Radomin